

STRATEGICKÝ PLÁN ROZVOJE MĚSTYSE JEDOVNICE



2023–2030



MAS
PODBRNĚNSKO
slunečný kraj

Strategický plán rozvoje je dle zákona č. 128/2000 Sb., zákon o obcích, ve znění pozdějších předpisů, základním plánovacím dokumentem obce. Jde o hlavní nástroj řízení rozvoje obce. Smyslem tvorby tohoto dokumentu bylo na základě analýzy současné situace v obci a názorů občanů sesbíraných prostřednictvím dotazníkového šetření formulovat představy o budoucnosti obce včetně navržení aktivit, které pomohou těmto představ dosáhnout.

Tento dokument byl vytvářen v roce 2023 na období let 2023–2030. Hlavním řešitelem za obec byla zastupitelka Mgr. Dominika Cejnarová a starostka Ing. Irena Žižková. Dále realizační tým tvořilo zastupitelstvo městyse Jedovnice a pracovní skupina ke strategickému plánu rozvoje. Strategický dokument vznikl ve spolupráci s MAS Podbrněnsko.

V rámci procesu tvorby tohoto strategického dokumentu bylo též uskutečněno dotazníkové šetření, dále řízené rozhovory a kulaté stoly s místními obyvateli s cílem zachytit jejich názory a podněty na budoucí rozvoj obce.

Strategický plán rozvoje městyse Jedovnice pro roky 2023–2030 byl schválen Zastupitelstvem městyse Jedovnice dne 3. 10. 2023 usnesením č. 8/13.

OBSAH

1 Analytická část	7
1.1 Obecný popis.....	8
1.1.1 Území.....	8
1.1.2 Historie	9
1.2 Demografická charakteristika	11
1.2.1 Počet obyvatel.....	11
1.2.2 Porodnost a plodnost	14
1.2.3 Pohlaví a věk.....	15
1.2.4 Vzdělanostní struktura	19
1.2.5 Národnostní struktura.....	21
1.3 Ekonomická charakteristika a trh práce	22
1.3.1 Ekonomické subjekty.....	22
1.3.2 Trh práce	24
1.4 Infrastruktura	26
1.4.1 Technická infrastruktura	26
1.4.2 Dopravní infrastruktura.....	27
1.4.3 Dopravní obslužnost.....	28
1.5 Vybavenost.....	29
1.5.1 Byty a domy.....	29
1.5.2 Vzdělávací instituce	31
1.5.3 Zdravotnické služby	31
1.5.4 Sociální služby	31
1.5.5 Komerční a veřejné služby.....	32
1.5.6 Bezpečnost a IZS.....	32
1.6 Životní prostředí a krajina v území.....	36
1.6.1 Charakteristika	36
1.6.2 Vodstvo.....	39
1.6.3 Ochrana životního prostředí	39
1.6.4 Znečištění a brownfieldy	41
1.7 Cestovní ruch a volný čas	42
1.7.1 Cestovní ruch a ubytovací kapacity v obci	42
1.7.2 Trávení volného času.....	46

1.8	Správa a rozpočet obce.....	49
1.8.1	Správa obce	49
1.8.2	Rozpočet obce	49
2	Dotazníkové šetření	51
2.1	Základní Informace.....	52
2.2	Informace o respondentech.....	53
2.2.1	Pohlaví	53
2.2.2	Věk	53
2.2.3	Vzdělání	54
2.2.4	Ekonomická aktivita.....	54
2.2.5	Uveďte prosím ulici nebo část obce, ve které bydlíte:	55
2.3	Jednotlivé odpovědi dotazníku	56
2.3.1	Jak se Vám v Jedovnicích žije?	56
2.3.2	Jak dlouho v Jedovnicích žijete?	56
2.3.3	Co je podle Vás největší předností Jedovnic?.....	57
2.3.4	Co považujete za hlavní nedostatek Jedovnic?	57
2.3.5	Kvalita života se v Jedovnicích za posledních 5 let:	58
2.3.6	Cítíte se dostatečně informováni o dění v Jedovnicích?	58
2.3.7	Jaký způsob informování o dění v Jedovnicích upřednostňujete?	59
2.3.8	Jak jste spokojen/a s následujícími oblastmi?	60
2.3.9	Cítíte se v Jedovnicích bezpečně?.....	62
2.3.10	Co považujete za největší hrozbu pro životní prostředí v Jedovnicích?	63
2.3.11	Co jsou podle Vás největší problémy veřejných prostranství v Jedovnicích?	63
2.3.12	Uvítali byste více kulturních, společenských nebo sportovních akcí v obci?.....	64
2.3.13	Chybí Vám v obci vybavení pro nějaký sport či volnočasovou aktivitu?	65
2.3.14	Chybí Vám v obci některá zdravotní nebo sociální služba?	67
2.3.15	Postrádáte v obci některý typ obchodu nebo služeb?	68
2.3.16	Jaký máte vztah k turistickému ruchu v Jedovnicích?	69
2.3.17	Co pozitivního podle Vás přináší turistický ruch Jedovnicím?	70
2.3.18	Jak by se podle Vás měl městys dále rozvíjet v oblasti výstavby bytových domů?	70
2.3.19	Jak jste spokojen/a s výchovou a vzděláváním dětí a mládeže ve školských zařízeních v Jedovnicích?.....	71
2.3.20	Jaké využití byste navrhl/a pro následující budovy, areály?.....	73
2.3.21	Měl by městys podporovat další rozšiřování průmyslové zóny v lokalitě Pod Horkou?.....	78



2.3.22	Jakou obcí by podle Vás měly být Jedovnice za 10 let?	78
3	Rozhovory	79
3.1	Základní informace	80
3.2	Otázky	81
3.2.1	Řekněte nám blíže o Vaší činnosti?	81
3.2.2	Objevují se nějaké překážky, které brání v dalším rozvoji Vaší činnosti?	81
3.2.3	Jakou podporu byste ocenili, abyste se mohli více rozvíjet?	82
3.2.4	Jste spokojeni s činností městyse Jedovnice (obecního úřadu)?	83
3.2.5	Co byste očekávali, že může pro Vás městys více udělat?	84
3.2.6	Jste ochotni se nějak zapojit do rozvoje obce? Jak?	85
3.2.7	Jak spolupracujete s obcí? A jak tuto spolupráci hodnotíte?	85
3.2.8	Jak s vámi obec komunikuje / jak si předáváte informace	86
3.2.9	Spolupřádáte akce s obcí pro veřejnost/ občany	86
3.2.10	Připomínky k dotazníkovému šetření	86
4	Pocitová mapa	89
4.1	Základní informace	90
4.2	Sem vodím návštěvy	91
4.3	Tady rád/a trávím volný čas	92
4.4	Tady to chce změnu	93
4.5	Tady se necítím dobře	94
5	Kulaté stoly	95
5.1	I. kulatý stůl	96
5.1.1	Řízení obce, územní rozvoj, životní prostředí a cestovní ruch	96
5.1.2	Zdravotnictví a sociální oblast	99
5.1.3	Školství, kultura a sport	100
5.2	II. kulatý stůl	101
5.2.1	Komunikace městyse s občany	101
5.2.2	Nabídka volnočasových aktivit	102
5.2.3	Konkrétní využití budov v majetku obce	104
5.2.4	Turismus jako přítěž, nebo příležitost?	106
5.2.5	Přírodní potenciál okolí obce	108
6	Populační projekce obyvatel 2022–2033 a analýza školství	110
6.1	Úvodní informace	111

6.2	Populační projekce	113
6.2.1	Základní výsledky projekce počtu obyvatel	113
6.2.2	Výsledky populační projekce v souvislosti s plánovanou výstavbou domů a bytů v Jedovnicích.....	117
6.3	Analýza školství.....	120
6.3.1	Analýza předškolního vzdělávání.....	120
6.3.2	Analýza základního vzdělávání	123
7	SWOT analýza	127
8	Návrhová část	129
8.1	Vize.....	130
8.2	Strategické cíle a opatření	131
8.3	Cíl 1 Moderní infrastruktura	132
8.3.1	Opatření 1.1 Kvalitní technická a dopravní infrastruktura	132
8.3.2	Opatření 1.2 Zvyšování bezpečnosti v obci	132
8.3.3	Opatření 1.3 Rekonstrukce, modernizace a výstavba veřejných budov	133
8.4	Cíl 2 Zdravé životní prostředí atraktivní pro místní i návštěvníky.....	134
8.4.1	Opatření 2.1 Životaschopné životní prostředí	134
8.4.2	Opatření 2.2 Atraktivní veřejné prostředí	134
8.4.3	Opatření 2.3 Efektivní využívání přírodních zdrojů.....	135
8.5	Cíl 3 Kvalitní a soudržný společenský život v obci.....	136
8.5.1	Opatření 3.1 Rozvoj občanské vybavenosti.....	136
8.5.2	Opatření 3.2 Rozvoj lidských zdrojů a osvěta.....	136
8.5.3	Opatření 3.3 Podpora spolkových a volnočasových aktivit.....	137
8.5.4	Opatření 3.4 Komunikace a spolupráce s občany a jinými typy subjektů	137
9	Implementační část.....	138
9.1	Aktivity s plánovaným termínem realizace do roku 2030	139
9.2	Aktivity realizované průběžně.....	145
9.3	Evaluační a monitoring	148
10	Seznam zkratk	149
11	Přílohy	153



1 ANALYTICKÁ ČÁST

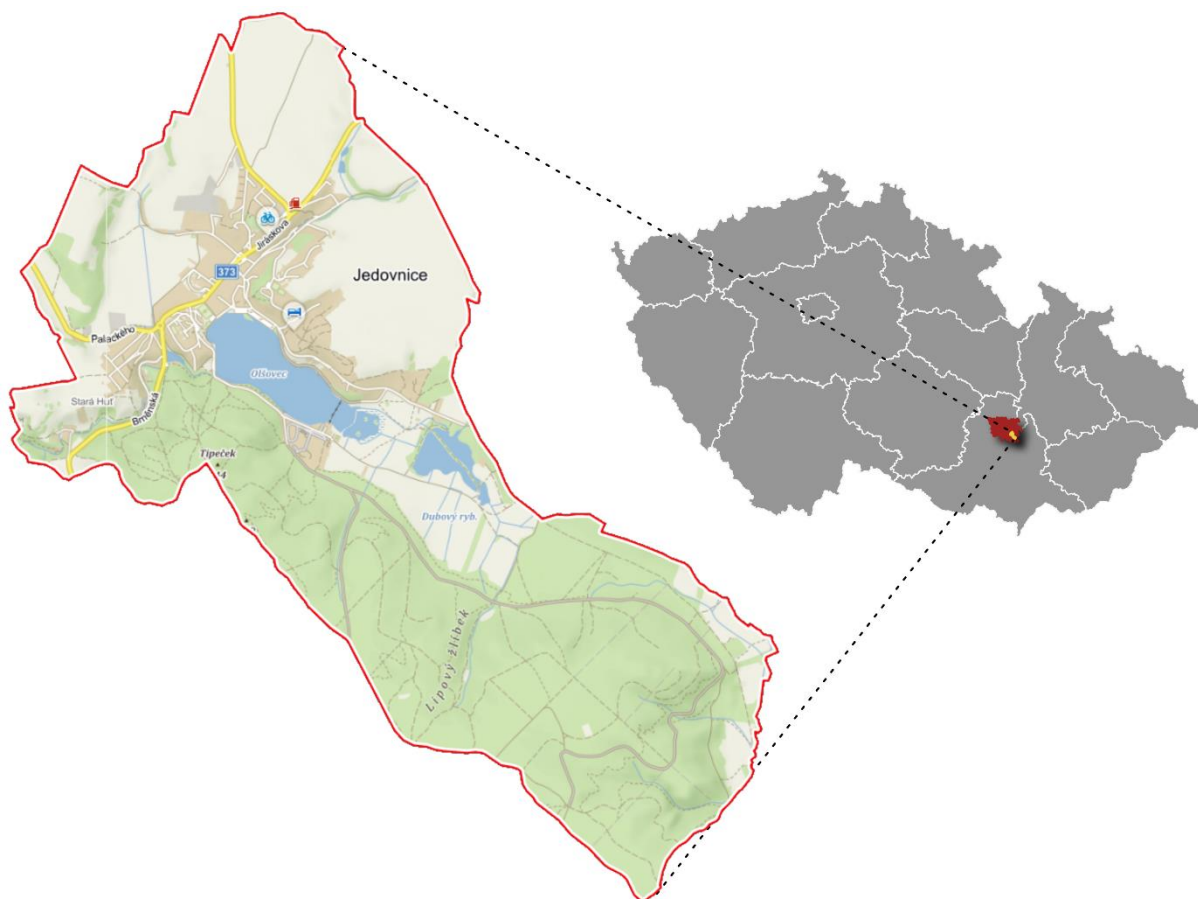
1.1 OBECNÝ POPIS

1.1.1 ÚZEMÍ

Městys Jedovnice se nachází 26 km severovýchodně od Brna a 11 km východně od Blanska. Administrativně spadají Jedovnice do **SO ORP Blansko v okrese Blansko**, které se nachází v severní části Jihomoravského kraje. Díky své poloze, kdy se Jedovnice dají označit za jednu ze vstupních bran do Moravského krasu, a díky krásnému přírodnímu okolí jsou významným střediskem rekreace, turistiky a vodních sportů.

Katastrální území městyse se rozprostírá v 470 m n. m. a svou rozlohou zaujímá 14,25 km². S počtem 2 969 obyvatel (k 31. 12. 2022) se obec řadí mezi velké obce a v porovnání s rozlohou se jedná o poměrně hustě osídlenou obec se 197 obyv./km² (průměr v ČR je 136 obyv./km²).

Jedovnice jsou součástí **mikroregionu Moravský kras**, čímž jsou zároveň i v **MAS Moravský kras**. MAS Moravský kras z. s. je spolkem neziskových organizací, samospráv a podnikatelů působících na území mikroregionů Časnýř, Černoohorsko, Dražanská vrchovina, Moravský kras a Protivanovsko ležících severovýchodně od města Brna na části území turistické oblasti Moravský kras a okolí.



Obr. 1 Poloha obce Jedovnice v roce 2023

Zdroj: ArcČR500, mapy.cz – vlastní zpracování



1.1.2 HISTORIE

Z katastru obce pocházejí ojedinělé nálezy z doby kamenné i bronzové, významné je sídliště lovců sobů v jeskynním amfiteátru Kolíbek. Pozoruhodné jsou i stopy germánské osady z 2. století v blízkosti dnešní pošty.

Pro vznik dnešních Jedovnic byla důležitá vhodná poloha v chráněné kotlině, blízkost nalezišť železné rudy, poloha na trase z Vyškovska na Boskovicko i blízkost cesty „přes hory“ z Brna na Olomoucko.

Nejstarší souvislé osídlení je archeologicky datováno do 12. století, leželo na slunném jihozápadně orientovaném svahu pod farou. Zde začíná historie dnešních Jedovnic.

Kolem poloviny 13. století získávají rozsáhlé území na Drahanské vrchovině páni z Ceblovic, Jedovnice se zřejmě stávají východiskem jejich kolonizačního snažení a jsou zvoleny jako ekonomické centrum budovaného holštejského panství. Z roku 1251 pochází nejstarší písemná zmínka, další je z roku 1268. Tehdejší jedovnický fojt Chunrád pocházel pravděpodobně z rakouských zemí a jeho úkolem bylo vybudovat trhovou ves. To se promítlo do osídlení kolem nové návsi (tržiště) i do dalšího rozšiřování vsi.

Po vyměření holštejské větve Cebloviců kolem r. 1310 se zřejmě dostávají Jedovnice do rukou krále a po něm připadají pánům z Lipé. Od 14. století jsou Jedovnice městečkem s hrdelním právem, doložen je i farní kostel. V 15. století za pánů z Holštejna je městečko majetkově rozděleno na dvě části a je zde nově zmíněna tvrz, dvůr a rybník. V důsledku markraběcích a husitských válek zaniká několik sousedních vsí – Budkovany, Bystřec, Harbech... V držení se vystřídá několik rodů – Valdštejnové, Zástřizlové, Tunklové a pak až do 16. století Želetavští.

Koncem 16. století kupují městečko Drnovští a Jedovnice se stávají centrem této části rájeckého panství. Patří k nim několik rybníků včetně nového Olšovce, dvůr a panský dům, pravděpodobně je opevněn kostel. Roku 1579 Jedovnice obdržely od císaře Rudolfa II. privilegium, které kromě dvou výročních trhů potvrzuje i starodávný znak – půl modrého jelena v červeném poli.

Za třicetileté války drží Jedovnice Hejsenštejnové a po jejím skončení Rogendorfové. Ti počátkem 18. století přestavují panský dům na barokní zámek a po roce 1746 zřizují nedaleko propadání Jedovnického potoka železářskou huť. V důsledku toho postupně vzniká izolovaná dělnická kolonie Újezd, což je dnešní část Chaloupky.

Po polovině 18. století jsou novými držiteli městečka Salm-Reifferscheidtové, a to až do zrušení vrchnostenské správy v roce 1848. V Jedovnicích jim patří velké rybníky, huť, nový velký dvůr, starý zámek... Za nich je vystavěn nově vystavěn kostel sv. Petra a Pavla a v lese nový lovecký zámek.

Koncem 19. století je ukončen provoz huti, v městečku pracují dva vodní mlýny a jeden větrný, pila, část dvora je přestavěna na lihovar, v obci existuje několik hospod. Je založen čtenářsko-pěvecký spolek Vlastimil a hasičský sbor.

Na počátku 20. století je založen dodnes činný Sokol. V r. 1901 je postavena nová škola a zbudován pomník Karla Havlíčka. Vzniká továrna na lihoviny, kamnárna a další podniky. Jedovnice se začínají prezentovat jako rekreační místo na hranici Moravského krasu. Za 1. světové války zde přebývá několik desítek Italů z válečné oblasti v okolí Tridentu. Po skončení války v obci působí několik tělovýchovných spolků, z nichž nástupcem původního fotbalového klubu „Moravský kras Jedovnice“ je dnešní SK Jedovnice.

V době hospodářské krize byla vybudována nová část silnice směrem na Křtiny. Za 2. světové války hrozilo části Jedovnic vystěhování, ale nedošlo k němu, v dubnu 1945 městečko zažilo několik náletů.

Po válce je mj. postavena nová základní škola a zřízena střední průmyslová škola.

Interiér kostela získal novou podobu díky dílu J. Koblasy, M. Medka, L. Kolka a dalších. Úpravy zahájené v roce 1963 jsou ojedinělým příkladem moderního sakrálního umění vzniklého v době socialismu.

Od konce 60. let do 80. let bylo v lokalitě Na Kopci postaveno několik bytových domů, z nichž zejména výškové panelové domy výrazně pozměnily panoráma Jedovnic.

Jedovnice jsou v této době střediskovou obcí pro Kotvrdovice, Krasovou, Senetářov a Vilémovice, soustřeďuje se zde školství a zdravotnictví.

Bohužel z obce mizí několik historických staveb - původní barokní radnice ustoupila nové, bytové domy nahradily část areálu panského dvora, demolicí neušel barokní zámek ani zámek lovecký.

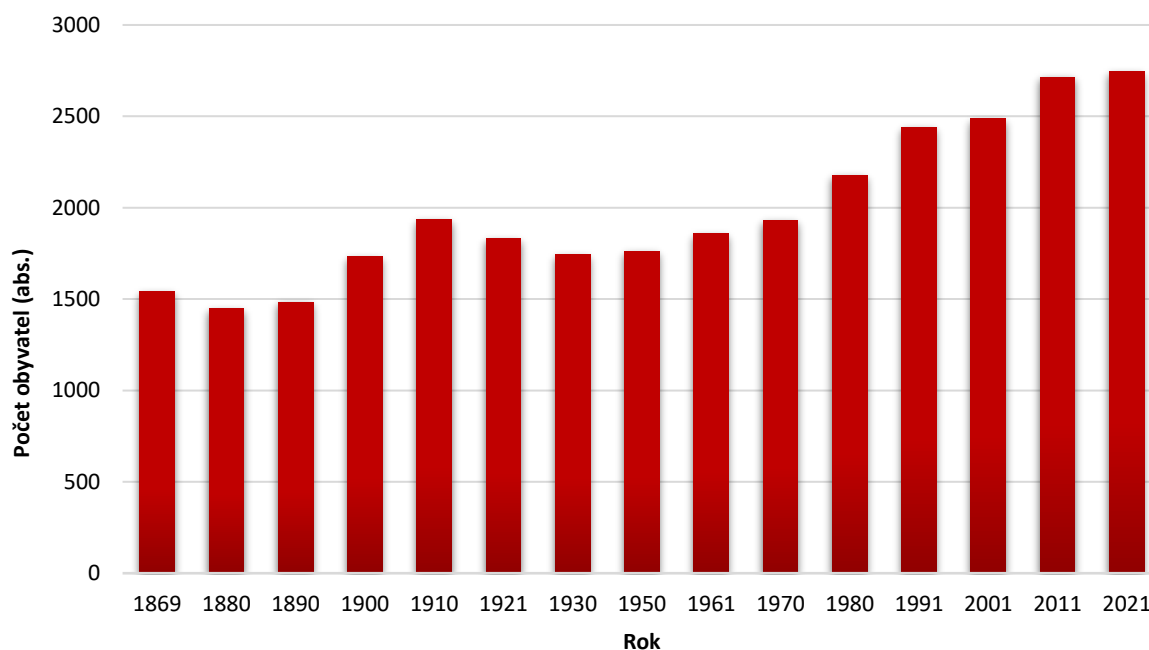
Po roce 1989 se přidružené obce opět osamostatňují, ale Jedovnice dál zůstávají přirozeným centrem okolí, stejně jako centrem rekreačním. Roku 2007 získávají zpět titul městyse.



1.2 DEMOGRAFICKÁ CHARAKTERISTIKA

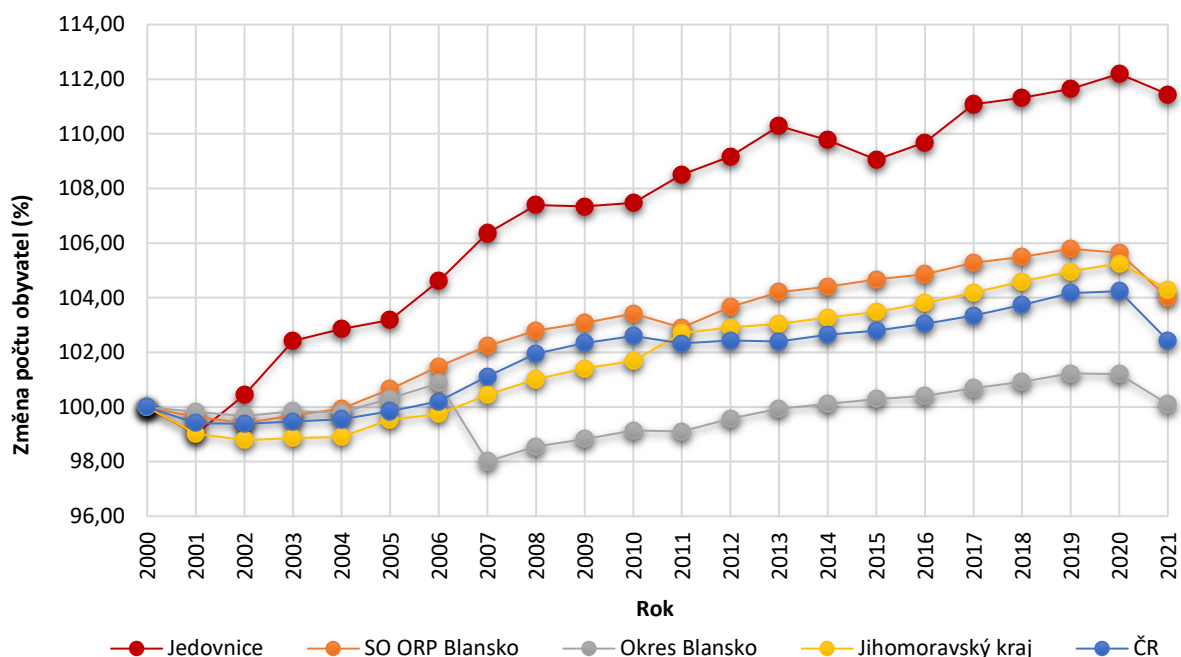
1.2.1 POČET OBYVATEL

První oficiální sčítání lidu na našem území proběhlo v roce 1869. Od té doby se koná v intervalu cca 10 let, přičemž poslední proběhlo v roce 2021. Jedinou výjimkou je dvacetiletá přestávka mezi lety 1930–1950, kdy bylo sčítání přerušeno kvůli 2. světové válce. Díky této statistice je možné sledovat, jak se za posledních 150 let vyvíjel počet obyvatel nejen v celé zemi, ale i v menších územních celcích.



Obr. 2 Vývoj počtu obyvatel městyse Jedovnice podle Sčítání lidí, domů a bytů 1869–2021
Zdroj: ČSÚ

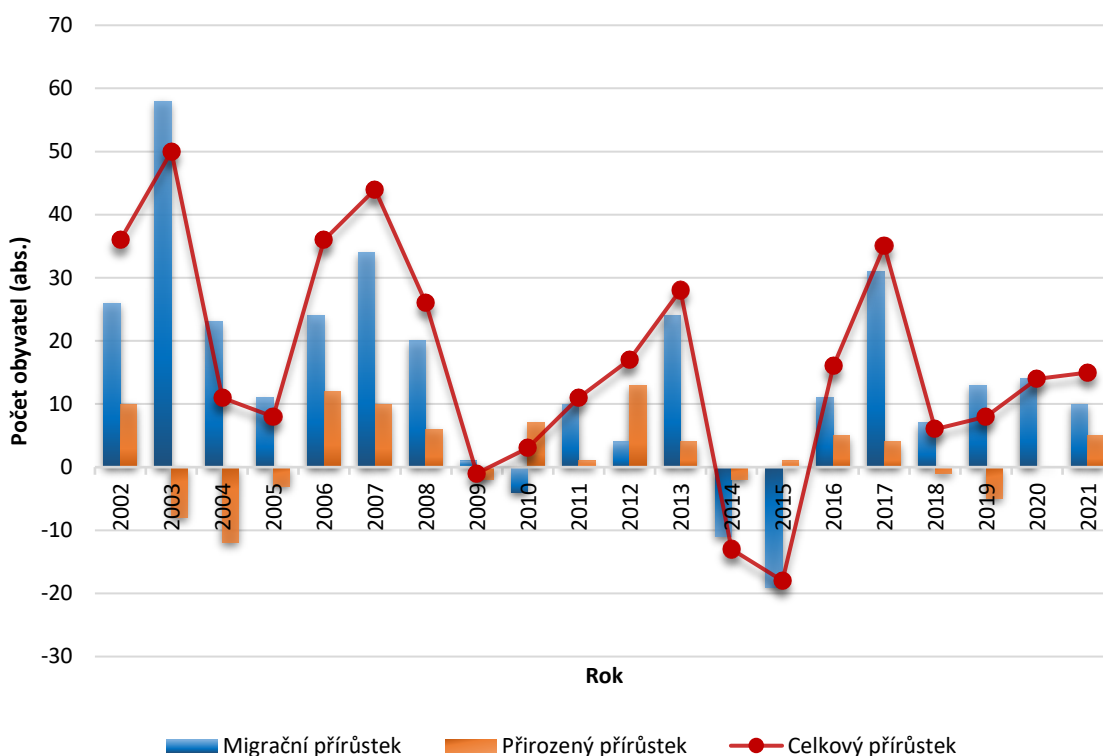
Z dlouhodobého hlediska lze spatřit rostoucí trend ve vývoji počtu obyvatel, kdy výjimkou byly jen dva propady – nepřevyšující úbytek nad 10 %, které gradovaly v letech 1880 a 1930. Při prvním sčítání (r. 1869) bylo v Jedovnicích zaznamenáno přibližně 1 540 obyvatel. Následoval menší propad, kdy Jedovnice přišly o zhruba sto obyvatel, ale s postupným nárůstem měly Jedovnice na počátku 20. století o necelých dvě stě obyvatel více, než ukazovalo první zaznamenané sčítání. Díky budování nových domů a rozmachu kultury v obci v průběhu druhé poloviny 19. století počet obyvatel narůstal, a to až do roku 1910. Při sčítání lidu z roku 1921 byl zaznamenán pokles počtu obyvatel, který se ještě více projevil u dalšího sčítání v roce 1930. Jednalo se převážně o následek 1. světové války. Po roce 1930 začalo docházet k opětovnému nárůstu počtu obyvatel, a to i v roce 1950. Po skončení druhé světové války tak nebyly zaznamenané ztráty na obyvatelstvu, ale naopak počet obyvatel stále rostl. Nárůst počtu obyvatel pokračoval v 60. a 70. letech 20. století, kdy se začaly rodit děti obyvatelům, kteří byli první významnou reprodukční generací od 2. světové války. Toto období bylo značně ovlivněno prenatální politikou, jejímž důsledkem byly tzv. Husákovy děti. Výrazný nárůst od 80. let 20. století neovlivnily ani tak významné vlivy, jako bylo stěhování obyvatel do měst, emancipace žen či posun věku žen při narození prvního dítěte. Po roce 2000 navíc začal působit významný vliv suburbanizace a postupného vylidňování center měst, které mělo za následek ještě větší zrychlení nárůstu počtu obyvatel. Dle sčítání lidu bylo na konci sledovaného období (r. 2021) v Jedovnicích sečteno celkem 2 746 obyvatel.



Obr. 3 Územní srovnání vývoje počtu obyvatel městyse Jedovnice s nadřazenými územními celky 2000–2021
Zdroj: ČSÚ

Ačkoliv se vývoj počtu obyvatel v Jedovnicích od počátku 21. století dá považovat za neustále rostoucí, lze i přesto rozdělit sledované období do čtyř částí, vždy po zhruba pětiletých intervalech. První období nastává od roku 2000 do roku 2005, kdy lze sledovat značný rozdíl oproti vyšším územním celkům. Zatímco počet obyvatel v Jedovnicích rostl, se zastavením v roce 2005, počet obyvatel ve vyšších územních celcích se vyvíjel konstantně až mírně záporně. V druhém sledovaném období (2006–2010) lze pozorovat další výrazný nárůst obyvatel v Jedovnicích oproti vyšším územním celkům. Velkým překvapením může být právě území okresu Blansko, kde v roce 2007 dochází k výraznému propadu, zatímco u zbylých územních celků lze sledovat mírnější nárůst. Od roku 2010 do roku 2013 probíhal další v porovnání s vyššími územními celky výrazný nárůst obyvatel, po němž následovalo dvouleté období, kdy naopak obyvatel ubývalo. Tento propad mohlo ovlivnit uzavření areálu společnosti ČKD Blansko Strojírny. V roce 2013 byl totiž na tuto firmu vyhlášen konkurz a firma se ocitla v insolventi. To mohlo ovlivnit značnou část obyvatel Jedovnic, kteří v důsledku hledání nové práce se mohli z městyse odstěhovat. K masivnějšímu odstěhování obyvatel nahrávala v té době i příznivá úroková míra hypoték. Situace v obci se i přes to vymykala trendu vyšších územních celků, který setrval rostoucí. Od roku 2015 až do roku 2020 však počet obyvatel opět rovnoměrně rostl, a to výrazněji než ve vyšších územních celcích, nicméně poplatně obecnému dlouhodobému trendu růstu, který souvisí zejména s fenoménem suburbanizace. Tedy s procesem stěhování obyvatel z velkých měst do jejich blízkého okolí. Zájem o bydlení v Jedovnicích plyne tedy z dostupností okresního a krajského města. Neméně důležitou je i dostupnost služeb a občanské vybavenosti. Pokles obyvatel v posledním sledovaném roce 2021 pak mohl teoreticky ve všech sledovaných územích souviset s vyšší úmrtností obyvatel během pandemie COVID-19.





Obr. 4 Migrační, přirozený a celkový přírůstek městyse Jedovnice 2002–2021
Zdroj: ČSÚ

Celkový přírůstek obyvatel (obr. 4) v městyse Jedovnice se skládá ze dvou ukazatelů, tedy z přírůstku migračního (vystěhovaní a přistěhovaní obyvatelé) a přirozeného (rozdíl mezi narozenými a zemřelými obyvateli). Celkový přírůstek je nicméně v Jedovnicích ovlivňovan především migračními procesy

Vývoj celkového přírůstku ve sledovaném období od roku 2002 do roku 2021 značně kolísal. Výraznější celkový přírůstek, který souvisí zejména s významným migračním přírůstkem, lze sledovat v letech 2003, 2006–2008, 2013 a 2017. Nejvíce se jednalo o 50 obyvatel v roce 2003, 44 v roce 2007 a 35 v roce 2017. Tento příliv obyvatel opět souvisí zejména se suburbanizací a ekonomickou stabilitou zmíněných let, umožňující nákup vlastní nemovitosti. Příčinou suburbanizace jsou společenské trendy jako oddělení místa bydliště a místa pracoviště (tedy dojíždění za prací), přesun bydlení do méně rušného prostředí, blízkost přírodě, víc příležitostí pro aktivní rodinný život, levnější ceny nemovitostí a možnost budování na vlastním pozemku.

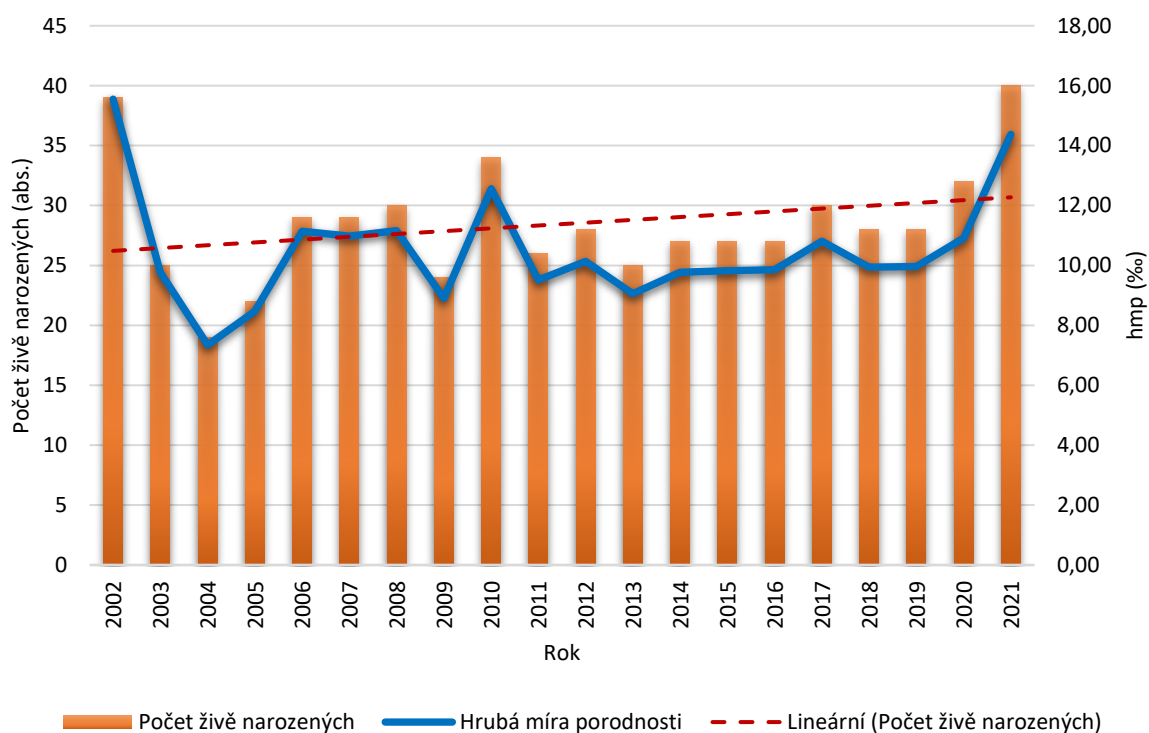
K celkovému úbytku obyvatel v Jedovnicích došlo pouze v letech 2009, 2014 a 2015. To souviselo jak s přirozeným úbytkem obyvatelstva, tedy faktem, že ve sledovaném roce více lidí zemřelo, než se v obci narodilo, tak i migračním úbytkem obyvatelstva, tedy vystěhování obyvatel někam jinam, například do krajského města Brna, za školou, či pracovními nabídkami. Vzhledem k výskytu záporného celkového přírůstku v roce 2009, 2014 a 2015 (migračního i v roce 2010) lze usuzovat, že tento pokles mohl být způsoben vlivem ekonomické krize a tím vyvolanou migrací za prací či prodejem nemovitosti. Největší záporný přírůstek -18 obyvatel lze sledovat v roce 2015.

Přirozený přírůstek je v Jedovnicích výrazně nižší než migrační. V populačně silnějších letech 2002, 2006, 2007 a 2012 se přirozený přírůstek pohyboval od 10 do 13 obyvatel ročně. Záporný přirozený přírůstek, který se pohyboval od -19 do -1 pak nastal v letech 2003–2005, 2009, 2014, 2018–2019. V Jedovnicích tak v těchto letech více lidí zemřelo, než se narodilo.

1.2.2 PORODNOST A PLODNOST

Vývoj počtu živě narozených dětí v Jedovnicích můžeme sledovat na obrázku 5. Počet živě narozených dětí v průběhu sledovaného období mírně rostl. Populačně nejsilnějšími roky byly roky 2021 a 2002, kdy se narodilo 40 a 39 dětí. Populačně nejslabší byl rok 2004, kdy se narodilo pouze 19 dětí. Průměrně se každý rok narodí asi 28 dětí. Rostoucí trend může být v Jedovnicích dán opět vlivem suburbanizačních procesů, které do městyse přivádějí rodiny v produktivním věku. Dále se mohla projevit i porodnost populačně silných ročníků, typicky tzv. Husákových dětí. Zároveň je však vhodné brát v potaz i společenské změny obecně vedoucí k menšímu počtu narozených dětí ve společnosti a většími rozdíly mezi jednotlivými roky. Především se jedná o zvýšení průměrného věku matky při narození jejich prvního dítěte, ať už kvůli kariéernímu růstu žen, studiu vysoké školy, novým formám partnerského soužití (např. tzv. singles) či jiným společenským trendům.

Dalším sledovaným ukazatelem je i hrubá míra porodnosti, tedy ukazatel, který udává, kolik se v daném roce narodilo dětí při přepočtu na 1 000 obyvatel daného území. Průměrně se hrubá míra porodnosti v městyse pohybuje kolem 11 dětí na 1 000 obyvatel. Křivka hrubé míry porodnosti ve sledovaném období 2002–2021 kolísá, s nejvyšší hodnotou 15,55 dětí na 1 000 obyvatel v roce 2002 a 14,37 dětí na 1 000 obyvatel v roce 2021, tedy na krajích sledovaného období. Nejnižší hodnoty lze sledovat v roce 2004, a to 7,34 dětí na 1 000 obyvatel. Vývoj hrubé míry porodnosti je opět dán společenskými trendy, jako je suburbanizace a reprodukční chování produktivní skupiny obyvatelstva.

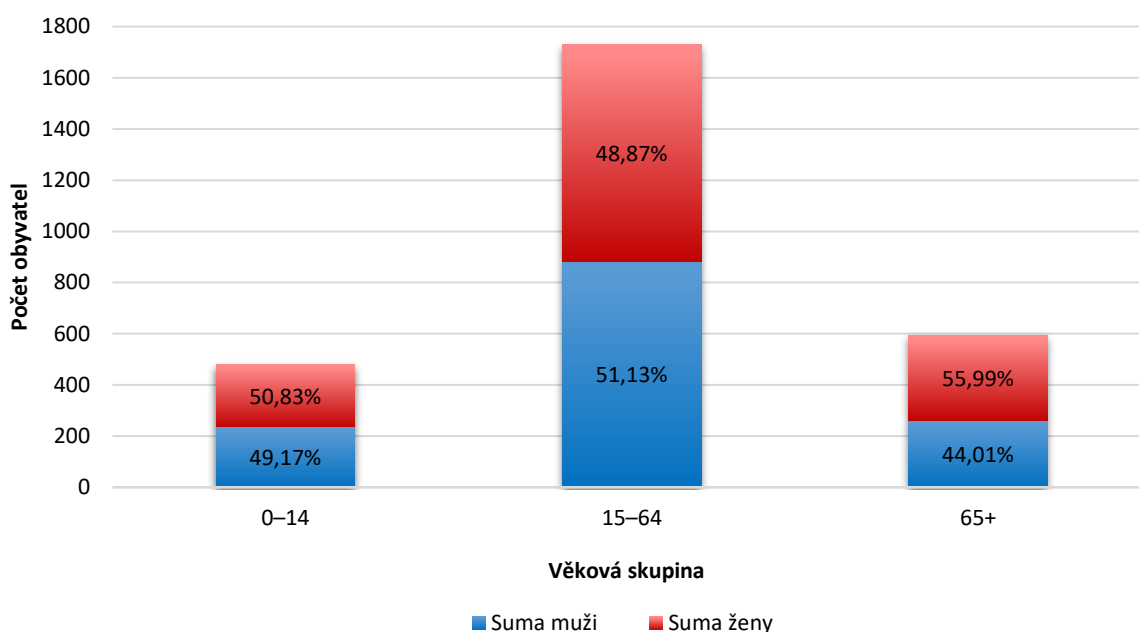


Obr. 5 Vývoj počtu narozených dětí a hrubá míra porodnosti v městyse Jedovnice 2002–2021
Zdroj: ČSÚ



1.2.3 POHLAVÍ A VĚK

Věková struktura obyvatel městyse Jedovnice se zásadně neliší od typické struktury obyvatel České republiky (ČR). Na republikové úrovni se běžně předproduktivní skupina obyvatel (0–14 let) vyznačuje větším podílem chlapců, kterých se obecně rodí v populaci více. V Jedovnicích lze sledovat u této skupiny větší podíl děvčat, a to 50,83 %. Rozdíl je nicméně zanedbatelný a pohybuje se stále kolem poloviny. U obyvatel v produktivním věku (15–64 let) lze již sledovat situaci obrácenou, ve skupině obyvatel se tedy vyskytuje vyšší podíl mužů (51,13 %) než žen (48,87 %). Tyto hodnoty jsou poplatné trendům nadřazených územních jednotek. V případě postproduktivní skupiny obyvatel (65+) opět začíná v souladu s republikovým trendem převládat vyšší podíl zastoupení žen v populaci (55,99 %), což je dáno obecně vyšší nadějí dožití žen. V roce 2022 se naděje dožití u mužů odhadovala na 76,15 let, zatímco u žen byla naděje dožití v roce 2022 na hodnotě 82,01 let.



Obr. 6 Věková struktura obyvatel Jedovnic podle pohlaví k 31. 12. 2021

Zdroj: ČSÚ

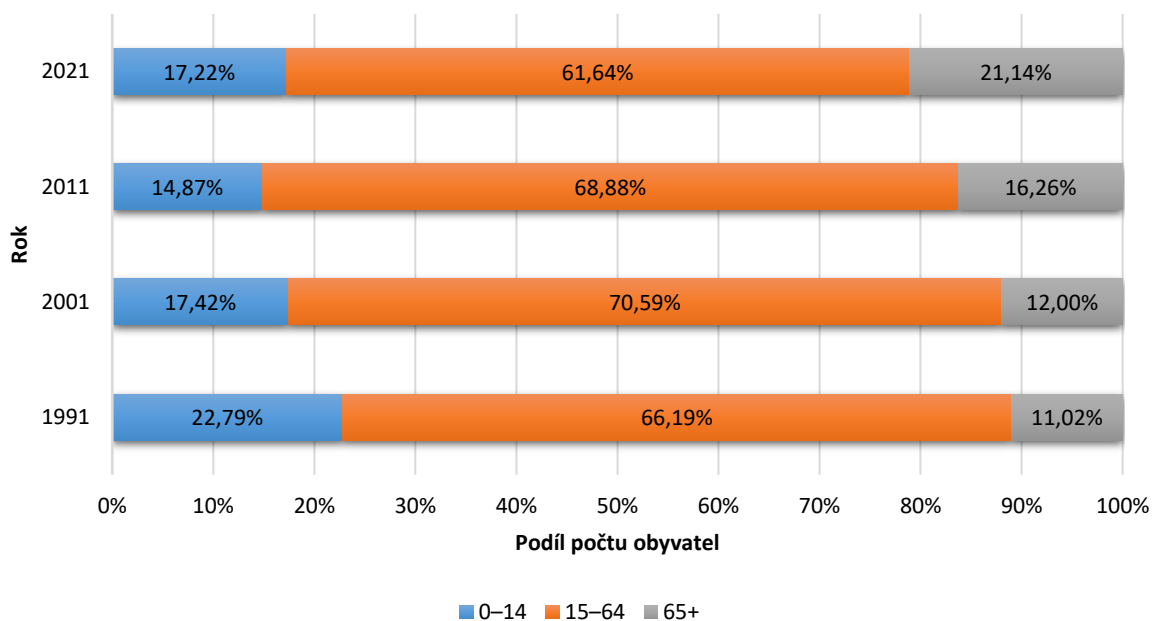
Následující tabulka 1 znázorňuje srovnání věkové struktury obyvatel Jedovnic s nadřazenými územními celky. Z tabulky je patrné, že nejvyváženější věkovou strukturu mají právě Jedovnice. Předproduktivní skupina obyvatel (0–14) zde totiž tvoří 17,13 % obyvatelstva, tedy nejvíce ze všech sledovaných území. Rozdíl mezi Jedovnicemi a celkovým podílem předproduktivního obyvatelstva v ČR nicméně není nijak markantní, jedná se o rozdíl 1,3 p. b. Vyšší podíl předproduktivní skupiny v Jedovnicích, respektive i SO ORP Blansko, lze opět odvozovat od suburbanizačních procesů ve vyhledávaném zázemí města Brna. I přesto však Jedovnice prochází pro společnost v současnosti typickým procesem stárnutí obyvatelstva. Tento jev lze pozorovat i na nadřazených územních jednotkách, kdy podíl postproduktivní skupiny obyvatel (65+) převyšuje podíl skupiny předproduktivní (0–14).

Tab. 1 Srovnání věkové struktury Jedovnic s hierarchicky vyššími územními celky (k 31. 12. 2022)

ÚZEMÍ	0–14		15–64		65+		Celkem
	abs.	rel. (%)	abs.	rel. (%)	abs.	rel. (%)	
Jedovnice	480	17,13%	1 729	61,71%	593	21,16%	2802
SO ORP Blansko	9 577	17,05%	34 430	61,31%	12 148	21,63%	56 155
Okres Blansko	18 090	16,76%	66 939	62,03%	22 883	21,21%	107 912
Jihomoravský kraj	1 94 070	16,38%	746 911	63,05%	243 587	20,56%	1 184 568
Česká republika	1 693 408	16,10%	6 654 190	63,27%	2 169 109	20,63%	10 516 707

Zdroj: ČSÚ

Stárnutí obyvatelstva lze sledovat i na grafu 7, který zachycuje vývoj věkových skupin obyvatel na základě dat ze Sčítání lidu, domů a bytů (SLDB) v letech 1991, 2001, 2011 a 2021. Při zhodnocení sledovaných let v městysi Jedovnice lze spatřit, že i Jedovnice prošly v 90. letech tzv. druhým demografickým přechodem. Tedy procesem, při kterém klesá porodnost, a to až pod hranici prosté reprodukce, související s výše zmíněnými společenskými trendy a změnami v reprodukčním chování. Zároveň se zvyšuje naděje dožití související s rostoucí kvalitou života. To v dlouhodobém horizontu vede k vymírání populace. Tento proces ilustruje pokles předproduktivní složky obyvatel (0–14) mezi lety 1991–2011 z 22,79 % na 14,87 %. V zázemí velkých měst je však tento proces často alespoň částečně zvrácen suburbanizací, což je v Jedovnicích patrné na opětovném zvýšení podílu předproduktivní skupiny obyvatel (0-14) v roce 2021 na 17,22 %. Obyvatelstvo nicméně i přesto stárne, jak potvrzuje rostoucí podíl postproduktivní skupiny obyvatel (65+) z 11,02 % v roce 1991 na 21,14 %.



Obr. 7 Vývoj počtu obyvatel v hlavních věkových skupinách v Jedovnicích za roky 1991, 2001, 2011, 2021

Zdroj: ČSÚ



Při porovnání specifických ukazatelů městyse Jedovnice (Tab. 2) s hierarchicky vyššími územními celky se ukazuje, že průměrný věk obyvatel městyse Jedovnice v roce 2022 odpovídá celorepublikové hodnotě, která je 42,80 let. Průměrný věk v okrese a SO ORP Blansko je mírně vyšší než na úrovni Jedovnic. Na úrovni Jihomoravského kraje je naopak nižší.

Dalším specifickým ukazatelem je tzv. index stáří, který udává, kolik obyvatel ze starší věkové kategorie (65+) připadá na 100 dětí. Je-li výsledná hodnota indexu stáří vyšší jak 100, postproduktivní skupina obyvatel převyšuje předproduktivní. Naopak je-li výsledná hodnota nižší jak 100, převažují obyvatelé ve věku 0–14 nad obyvateli staršími 65 let. V roce 2022 se hodnota indexu stáří v Jedovnicích pohybovala na hodnotě 123,54, což potvrzuje stárnutí věkové struktury obyvatel, jak bylo popsáno výše. Při srovnání s ostatními uvedenými celky je však opět zřejmé, že Jedovnice dosahují nejnižšího indexu stáří ze všech sledovaných území.

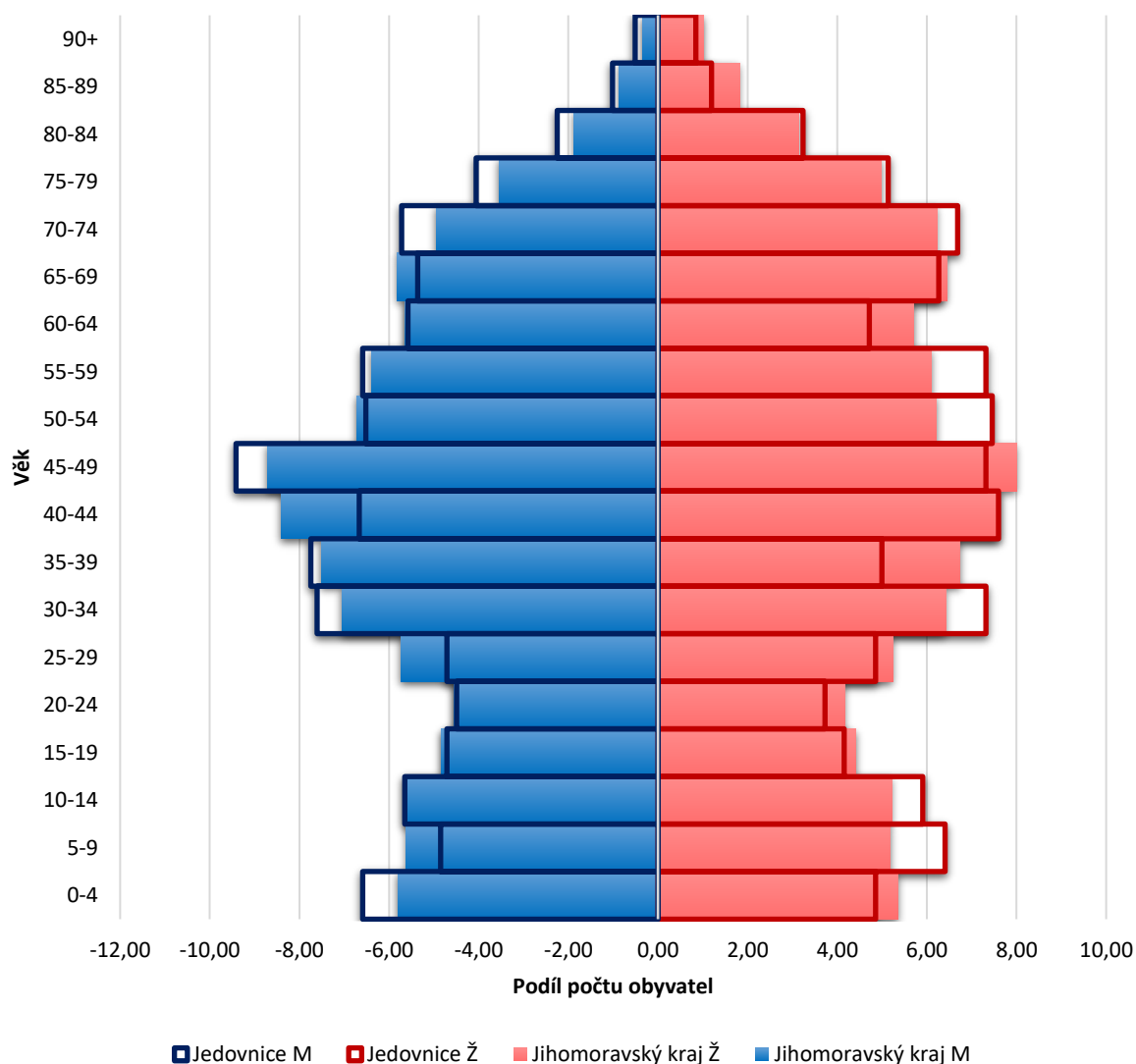
Index ekonomického zatížení udává kolik obyvatel ve věku 0–14 let a osob ve věku 65 a více let připadá na 100 osob ve věku 15–64 let. S ohledem na dříve zjištěné ukazatele lze odvozovat, že v porovnání s většinou zbylých územních celků má na vyšší index v Jedovnicích vliv vyrovnanější podíl předproduktivní (0–14) a postproduktivní (65+) skupiny obyvatel. Populace v městyse tak sice stárne, ale s ohledem na složení ekonomicky závislého obyvatelstva ne tak výrazně, jako jiné územní celky, kde dlouhodobě roste podíl produktivního obyvatelstva a průměrný věk, ale nedochází ke zmlazování populace. To v budoucnu povede k výraznému stárnutí populace při přechodu obyvatel z produktivní do postproduktivní skupiny obyvatel.

Tab. 2 Průměrný věk, index stáří a ekonomického zatížení v Jedovnicích ve srovnání s územně vyššími celky (k 31. 12. 2022)

ÚZEMÍ	Průměrný věk	Index stáří	Index ekonomického zatížení
Jedovnice	42,80	123,54	62,06
SO ORP Blansko	43,10	126,85	63,10
Okres Blansko	42,90	126,50	61,21
Jihomoravský kraj	42,70	125,52	58,60
Česká republika	42,80	128,09	58,05

Zdroj: ČSÚ

Věková pyramida na obrázku 8 znázorňuje podíl obyvatelstva v pětiletých věkových skupinách na celkové populaci městyse Jedovnice. Na pyramidě z roku 2022 jsou v Jedovnicích patrné silné populační ročníky, a to v podobě poválečných dětí (skupina 70–74), tzv. Husákových dětí z doby propopulační politiky 70. let (45–49) a částečně i dětí z období konce ČSSR a počátku nové republiky (30–34). U mladších ročníků se dá již pozorovat spíše trend snižující se porodnosti, podpořený zvýšenou porodností generace tzv. Husákových dětí a suburbanizačními procesy. Velmi podobný trend lze sledovat v celém Jihomoravském kraji.

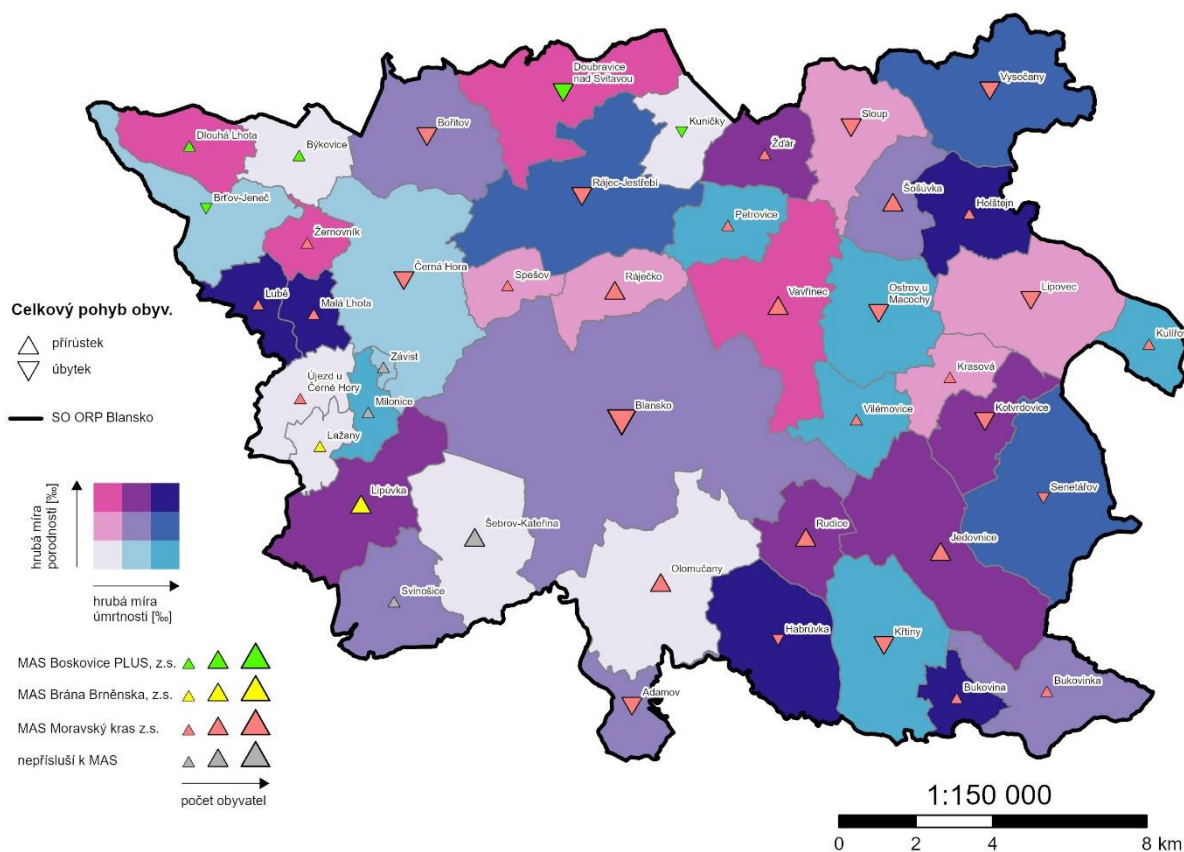


Obr. 8 Věková pyramida městyse Jedovnice a porovnání s územím Jihomoravského kraje v roce 2022
Zdroj: ČSÚ

Na obrázku 9 lze pozorovat pohyb obyvatel v rámci přirozené migrace v jednotlivých obcích SO ORP Blansko. Směr trojúhelníku u každé obce značí přírůstek či úbytek obyvatel (tzn.: pokud trojúhelník ukazuje nahoru, počet obyvatel v obci přibývá, zatímco pokud ukazuje dolů, počet obyvatel klesá). Velikost trojúhelníků pak značí tempo či velikost přírůstku/úbytku obyvatel v obci (tzn.: nejmenší trojúhelník vypovídá o malém nárůstu/úbytku obyvatel, střední trojúhelník o průměrném a největší trojúhelník vypovídá o výrazném nárůstu/úbytku obyvatel). Nakonec barva těchto trojúhelníků upozorňuje na to, ke které Místní akční skupině daná obec patří (většina obcí, včetně Jedovnic, do MAS Moravský kras).

Barva jednotlivých katastrů obcí znázorňuje, jaký typ změny počtu obyvatelstva v obci převažuje (zda vyšší porodnost nebo úmrtnost). Pokud se v obci převážně více obyvatel narodí, barva se pohybuje v růžových odstínech, pokud ale převažuje více úmrtí v obci, barva se pohybuje v odstínech světle modré. Ze zjištěných údajů lze tedy vyčíst, že v městyse Jedovnice má výrazný vliv na změnu obyvatelstva počet narozených, v menší míře ale i počet zemřelých (= fialová barva). Počet obyvatel v obci tak průměrně stoupá.

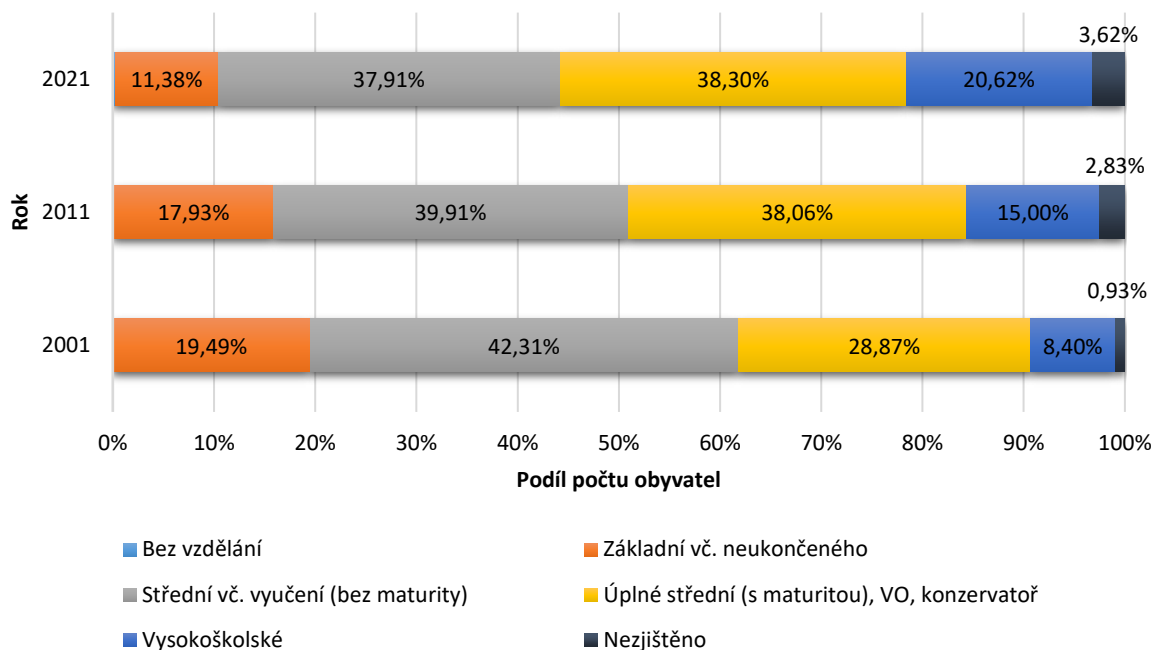




Obr. 9 Celkový pohyb obyvatel v obcích SO ORP Blansko v roce 2022
Zdroj: ČSÚ

1.2.4 VZDĚLANOSTNÍ STRUKTURA

Vzdělanost obyvatelstva v městysi Jedovnice ve sledovaném období (obr. 10) roste, jak ukazují výsledky SLDB z let 2001, 2011 a 2021. V porovnání s rokem 2001 vzrostl do roku 2021 podíl obyvatelstva s úplným středním vzděláním s maturitou, s vyšším odborným nebo nástavbovým vzděláním z 28,87 % na 38,30 % a podíl obyvatel s vysokoškolským vzděláním z 8,40 % na 20,62 %, což odpovídá obecnému trendu růstu vzdělanosti. V posílení tohoto trendu bude hrát velkou roli i blízkost a příznivá dostupnost univerzitního města Brna. Podíl obyvatelstva se základním a středním vzděláním bez maturity se mezitím snížil. Výsledky z roku 2021 mohou být zkresleny tím, že vyšší procento obyvatel (3,62 %) své vzdělání při sčítání neuvvedlo. Podobná situace však nastala i ve vyšších územních celcích. V porovnání s SO ORP Blansko v Jedovnicích větší podíl obyvatel dosáhl vyššího vzdělání. To by se dalo částečně vysvětlit větší atraktivitou Jedovnic oproti jiným obcím v SO ORP z hlediska suburbanizačních procesů, které z Brna přitahují obyvatelstvo s vyšším vzděláním.



Obr. 10 Vývoj vzdělanostní struktury v městysi Jedovnice dle SLDB 2001, 2011 a 2021

Zdroj: ČSÚ

Tab. 3 Vzdělanostní struktura městyse Jedovnice dle SLDB 2021 ve srovnání s vyššími územními celky

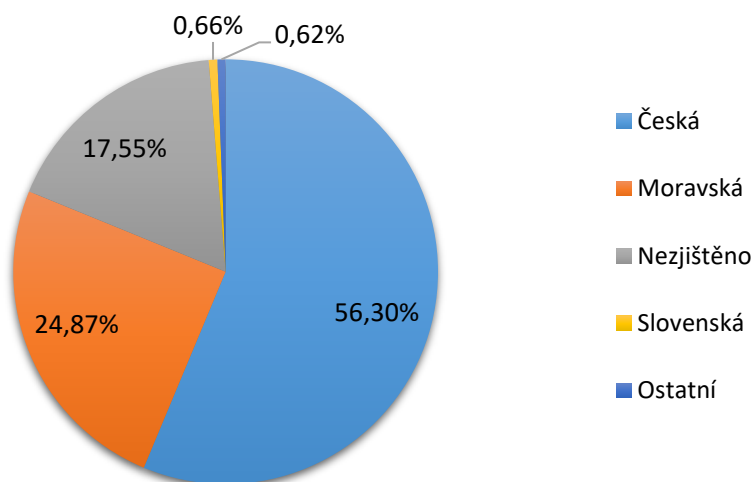
ÚZEMÍ	Bez vzdělání	Základní vč. Neukončeného	Střední vč. vyučení (bez maturity)
Jedovnice	0,29%	11,38%	37,91%
SO ORP Blansko	0,35%	11,33%	32,84%
Okres Blansko	0,45%	11,52%	34,74%
Jihomoravský kraj	0,49%	12,07%	30,07%
ČR	0,64%	12,54%	30,99%
ÚZEMÍ	Úplné střední (s maturitou), VO, konzervatoř	Vysokoškolské	Nezjištěno
Jedovnice	38,30%	20,62%	3,62%
SO ORP Blansko	33,94%	17,67%	3,87%
Okres Blansko	33,34%	15,94%	4,01%
Jihomoravský kraj	31,86%	20,71%	4,80%
ČR	32,47%	17,58%	5,79%

Zdroj: ČSÚ



1.2.5 NÁRODNOSTNÍ STRUKTURA

Z hlediska národnostní struktury převažuje v Jedovnicích na základě dat ze SLDB 2021 národnost česká, ke které se hlásilo 56,30 %. Tu následovala národnost moravská, ke které se přihlásilo 24,87 %. Z hlediska zahraničních národnostních menšin lze zmínit tu slovenskou (0,66 %), ruskou (0,33 %) a ukrajinskou (0,18 %). Relevantnost dat o národnostní struktuře je však třeba brát s rezervou s ohledem na zvyšující se podíl respondentů, kteří se s každým sčítáním rozhodnou svou národnost neuvést. Dle SLDB 2021 v Jedovnicích takovýchto obyvatel bylo 17,55 %.



Obr. 11 Národnostní struktura v městysi Jedovnice dle SLDB 2021
Zdroj: ČSÚ

Tab. 4 Národnostní struktura v městysi Jedovnice dle SLDB 2021 ve srovnání s vyššími územními celky

ÚZEMÍ	česká	moravská	slezská	slovenská	polská	německá	romská	ruská	ukrajinská	vietnamská	nezjištěno
Jedovnice	56,30%	24,87%	0,04%	0,66%	0,04%	0,00%	0,00%	0,33%	0,18%	0,04%	17,55%
SO ORP Blansko	53,23%	23,74%	0,04%	0,98%	0,07%	0,05%	0,04%	0,11%	0,42%	0,12%	21,20%
Okres Blansko	52,94%	22,42%	0,03%	0,83%	0,07%	0,05%	0,04%	0,08%	0,38%	0,10%	23,06%
Jihomoravský kraj	52,57%	22,46%	0,07%	1,76%	0,10%	0,10%	0,13%	0,21%	0,65%	0,25%	21,70%
Česká republika	60,96%	5,29%	0,30%	1,54%	0,36%	0,23%	0,21%	0,33%	0,88%	0,37%	29,53%

Zdroj: ČSÚ

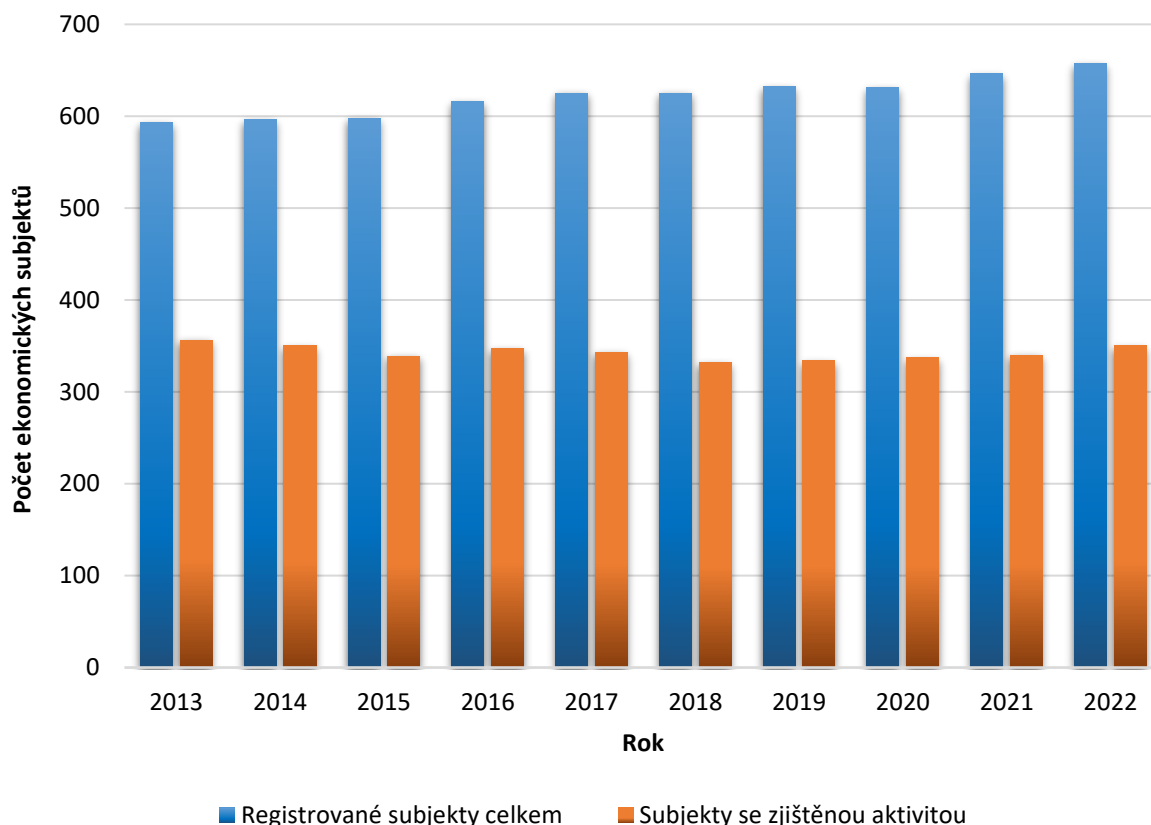
Silné stránky: rostoucí vzdělanost, rostoucí počet obyvatel, rostoucí hrubá míra porodnosti

Slabé stránky: stárnutí obyvatelstva

1.3 EKONOMICKÁ CHARAKTERISTIKA A TRH PRÁCE

1.3.1 EKONOMICKÉ SUBJEKTY

K roku 2022 bylo v městysi Jedovnice 657 registrovaných subjektů¹ (obr. 12). Toto číslo je výsledkem dlouhodobého růstu registrovaných subjektů, jedná se zhruba o 111 % své původní hodnoty. Na začátku sledovaného období v roce 2013 bylo totiž registrovaných subjektů pouze 593. Subjekty se zjištěnou aktivitou² nicméně sledují trend jiný a lze mluvit spíše o jejich dlouhodobé stagnaci. V roce 2013 bylo v Jedovnicích aktivních 356 subjektů, v roce 2022 to bylo 350, což je pouhých 54 % z celkového počtu registrovaných subjektů oproti původním 60 % v roce 2013.



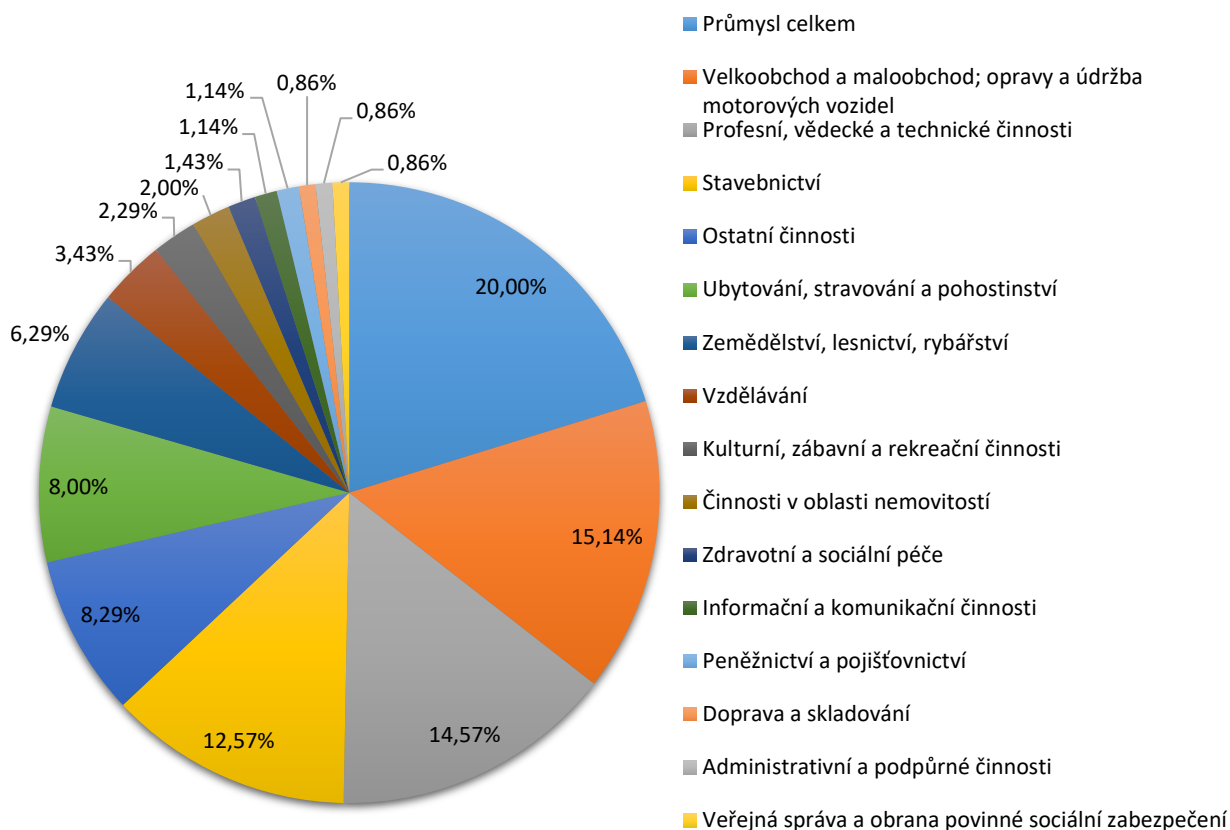
Obr. 12 Registrované ekonomické subjekty a subjekty se zjištěnou aktivitou v městysi Jedovnice za roky 2013–2022
Zdroj: ČSÚ

Aktivní ekonomické subjekty v roce 2022 nejčastěji spadaly do odvětví ekonomické činnosti (CZ-NACE) kategorizované jako C - Zpracovatelský průmysl (20,00 %), G - Velkoobchod a maloobchod; opravy motorových vozidel (15,14 %), M - Profesní, vědecké a technické činnosti (14,57 %) a F - Stavebnictví (12,57 %). V menší míře (přesto však stojící za zmínění) jsou pak v Jedovnicích aktivní subjekty z odvětví I - Ubytování, stravování a pohostinství (8,00 %) a A - Zemědělství, lesnictví a rybářství (6,29 %), což odpovídá charakteru obce z hlediska cestovního ruchu a rázu krajiny.

¹ Jedná se o subjekty, které mají zaregistrované IČO, ale nemusí během roku vykazovat jakoukoliv aktivitu.

² Jedná se o subjekty, které v rámci registrovaných subjektů vykazují skutečnou aktivitu během roku.





Obr. 13 Ekonomické subjekty se zjištěnou aktivitou v městysi Jedovnice podle odvětví ekonomické činnosti (CZ-NACE) v r. 2022
Zdroj: ČSÚ

Subjekty se zjištěnou aktivitou (Tab. 5) byly v roce 2022 obvykle menší velikosti, a to buďto zcela bez zaměstnanců (248 subjektů) nebo s 1–5 zaměstnanci (31 subjektů). Všechny ze subjektů se zjištěným počtem zaměstnanců spadaly do kategorie malých a středních podniků.

Tab. 5 Podnikatelské subjekty v městysi Jedovnice podle počtu zaměstnanců v roce 2022

POČET ZAMĚSTNANCŮ	Registrované subjekty celkem	Subjekty se zjištěnou aktivitou
Bez zaměstnanců	248	248
1–5	31	31
6–9	3	3
10–19	3	3
20–24	1	1
25–49	5	5
50–99	1	1
Neuvedeno	365	58
Celkem	657	350

Zdroj: ČSÚ

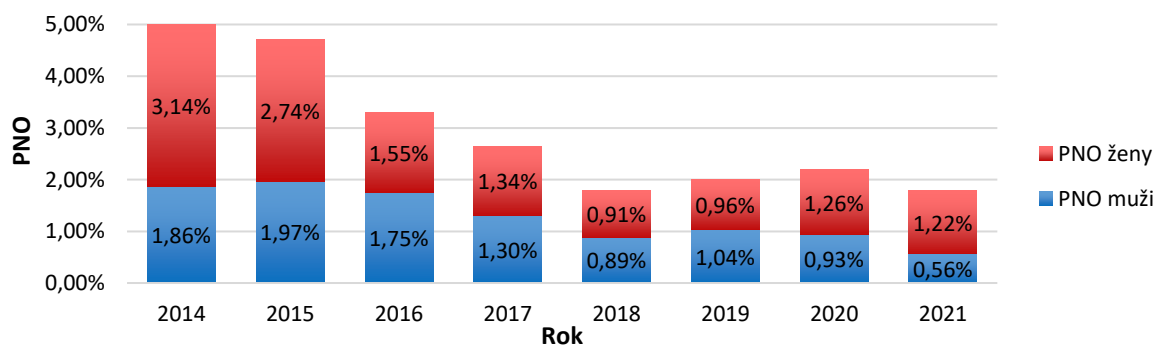
Dle dostupných údajů z Administrativního registru ekonomických subjektů (ARES) vedeného Ministerstvem financí, působilo na území městyse k červenci roku 2023 622 ekonomických subjektů, z nichž největšími jsou:

- Základní škola Jedovnice, příspěvková organizace (50–99 zaměstnanců)
- Základní umělecká škola F. B. Ševčíka Jedovnice, příspěvková organizace (25–49 zaměstnanců)
- Střední průmyslová škola Jedovnice, příspěvková organizace (25–49 zaměstnanců)
- Městys Jedovnice (25–49 zaměstnanců)
- KOPLAST spol. s r.o. – výroba plastových výrobků (25–49 zaměstnanců)
- AGRIS Jedovnice s.r.o. – zemědělská a živočišná výroba, zámečnická výroba, zabezpečovací, kamerové a docházkové systémy (25–49 zaměstnanců)
- Petr Havíř – velkoobchod s.r.o. – distribuce obalových materiálů, školních a kancelářských potřeb, hygienických pomůcek, svíček, vybavení gastro. podniků, drogerií, dárkový sortiment (20–24 zaměstnanci)
- LIFE VORÁČ s.r.o. – zakázková výroba ze dřeva (10–19 zaměstnanců)
- Mateřská škola Jedovnice, příspěvková organizace (10–19 zaměstnanců)
- LEHÁRO s.r.o. – stravování v restauracích, u stánků a v mobilních zařízeních (10–19 zaměstnanců)
- SITISK s.r.o. – tiskárna na vývoj a výrobu technických štítků a etiket (10–19 zaměstnanců)

Dle oficiálních stránek městyse pak mezi významné služby v Jedovnicích patří několik restaurací, obchodů s potravinami, ovocem a zeleninou, textilem i průmyslovým zbožím. Dále je zde provozováno několik kadeřnictví, kosmetické a masérské služby, cukrárna, květinářství, lékárna KRAS, živnostníci provozující stolařství, zámečnictví a jiné specializované služby (Cykloservis, Wakeareál Jedovnice, Pneuservis Jedovnice, Textil Bára – Čistírna peří Jedovnice, osobní přeprava osob, řemeslná výroba handpanů a grafický design). V rámci zdravotního střediska zde ordinují 3 praktičtí lékaři a zubař. V obci dále působí i veterinární lékařka.

1.3.2 TRH PRÁCE

Vývoj situace na trhu práce v Jedovnicích je znázorněn na obrázku 14. Podíl nezaměstnaných osob byl na začátku sledovaného období, tedy v roce 2014, vyšší v důsledku druhého vrcholu globální ekonomické krize. V tomto roce byl podíl nezaměstnaných osob 5 %. Od tohoto roku však podíl nezaměstnaných osob každoročně klesal až do roku 2018, kdy byl 1,8 %. Mezi lety 2019 až 2021 podíl nezaměstnaných osob v Jedovnicích mírně vzrostl a opět poklesl, pravděpodobně v důsledku pandemie COVID-19 a jejího vlivu na ekonomiku.



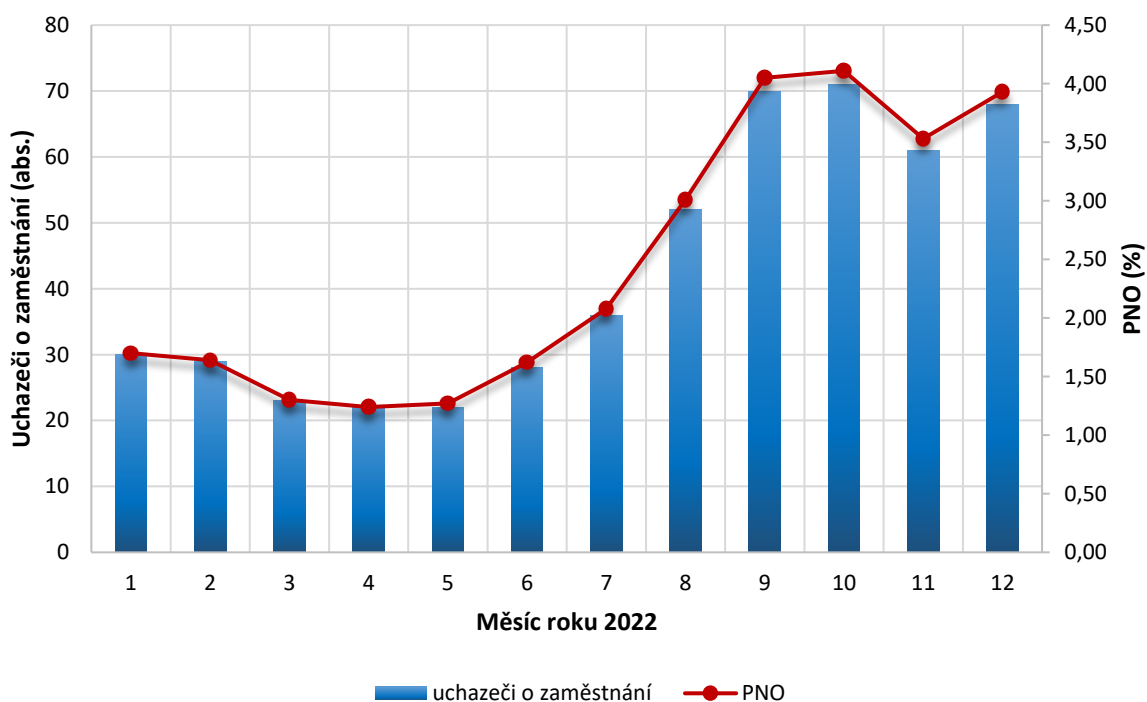
Obr. 14 Podíl nezaměstnaných osob v Jedovnicích v letech 2014–2021

Zdroj: ČSÚ



Na obrázku 15 lze sledovat detailní vývoj v posledním období. Od začátku roku 2022 až do května se podíl nezaměstnaných osob i počet dosažitelných uchazečů snižoval, a to z původních 1,70 % až na 1,27 %. Sezónní klesání je obvykle způsobováno nabídkou sezónních prací v cestovním ruchu nebo zemědělství. V následujících letních a podzimních měsících, tedy od června do října, respektive s menším propadem v listopadu až do prosince, však podíl nezaměstnaných osob opět rostl.

Červencové hodnoty mohou být ovlivněny nástupem čerstvých absolventů škol na trh práce. Podzimní hodnoty pak mohou být v roce 2022 spjaty nejen s opětovným úbytkem sezónních prací, ale zároveň i se zhoršující se ekonomickou situací v důsledku pokračující války na Ukrajině, dozvuků pandemie COVID 19, anebo energetické krize, která se mohla projevit propouštěním ve firmách působících v regionu navázaných na energeticky náročná odvětví průmyslu (slévárenství, strojírenství). Určit však přesné příčiny zvyšujícího se podílu nezaměstnaných osob a počtu uchazečů o zaměstnání je v lokálním



měřítku velmi těžké.

Obr. 15 Dosažitelní uchazeči o zaměstnání a podíl nezaměstnaných osob v městysi Jedovnice od 1/2022 do 12/2022
Zdroj: ČSÚ

Silné stránky: klesající podíl nezaměstnaných osob, rostoucí počet registrovaných subjektů, diverzifikace hospodářství, přítomnost větších zaměstnavatelů

Slabé stránky: stagnující počet subjektů se zjištěnou aktivitou, rostoucí podíl nezaměstnaných osob v roce 2022

1.4 INFRASTRUKTURA

1.4.1 TECHNICKÁ INFRASTRUKTURA

Městys Jedovnice je připojený na **veřejný skupinový vodovod** s pitnou vodou. Od roku 2022 jsou nejen Jedovnice, ale i okolní obce, připojeny na pátevní vodovodní přívaděč Velké Opatovice – Boskovice – Blansko. Ten byl realizován v rámci projektu *Pitná voda Jedovnicko*. Projekt zahrnoval také vybudování nové úpravy vody v Jedovnicích, opravu vodojemu v Rudici a stavbu nového vodojemu nad Lažánkami. Tím byly vyřešeny dlouhodobé problémy s vydatností vodních zdrojů a s poklesem tlaku vody ve vodovodní soustavě, které dříve provázely provoz samostatného skupinového vodovodu Jedovnice, jehož rozvodná síť pocházela převážně z roku 1965–1967. Součástí stavby bylo i vystrojení nového vrtu v Jedovnicích, úpravy na stávajících vrtech a další související práce. Přívaděč tvoří litinové potrubí o průměru 150 milimetrů v úseku z vodojemu Blansko-Písečná přes čerpací stanici Punkva do vodojemu Klepačov a odtud přes nový vodojem Rudice do řídicího vodojemu Jedovnice-Větrák, kde dochází ke smíchání vod z jedovnické úpravy. Jedná se o 12 km nové vodovodní sítě. Investorem projektu a vlastníkem stavby je Svazek vodovodů a kanalizací Blanenska a Boskovicka. Provozovatelem vodovodní soustavy je pak boskovická divize VODÁRENSKÉ AKCIOVÉ SPOLEČNOSTI, a. s.

Městys Jedovnice je z větší části odkanalizován gravitační jednotnou **kanalizací**. Čistička odpadních vod (ČOV) se nachází u Staré Hutě a je mechanicko-biologická. ČOV zajišťuje čištění vody i pro obce Rudice, Vilémovice, Krasová a Senetářov. Z toho důvodu proběhlo v roce 2018 navýšení kapacity ČOV z 3.943 ekvivalentních obyvatel (EO) na kapacitu 6.800 EO, přesto ale obec nadále trpí silným zápachem způsobeným právě připojením těchto obcí na místní ČOV (obzvláště v oblast Chaloupky). V okrajových částech městyse je stoková síť v několika oblastech doplněna o gravitační splaškovou kanalizaci. Rekreační oblast kolem vodní plochy Olšovec je vybavena žumpami a splaškové vody se pravidelně vyváží. Provozovatel ČOV je boskovická divize VODÁRENSKÉ AKCIOVÉ SPOLEČNOSTI, a. s.

Městys Jedovnice je zcela **plynofikován**. Hlavním zdrojem je plynovod VTL 150/40, který prochází západní a severní části zástavby včetně odbočky 100/40 k RS VTL/STL 3000 při ulici Legionářské.

Jedovnice jsou taktéž elektrifikovány. Hlavní stávající rozvodnou sítí je vedení VN č. 127 a VN č. 107. Souběžně se stávající linkou VN č. 127 do Rozstání je vymezen návrhový koridor TEE19 TS 110/22 kV pro vedení VVN 2x110 kV Blansko – Rozstání, kde se počítá s vybudováním transformace 110/22kV. Na řešeném území neprochází koridor TEE19 územím EVL Moravský Kras ani CHKO Moravský Kras. Vedení NN je ve většině obce, vyjma okolí hlavní silnice II 373 a novějších rozvojových lokalit (např. Na Větráku), kde je vedeno pod zemí, řešeno nadzemním vedením na sloupech.

Podle Územního plánu (ÚP) se ze strany městyse s ohledem na trendy rozvoje **alternativních zdrojů energie**, rostoucí ceny tradičních energií a snižující se ceny alternativních zdrojů, počítá s budoucím rozvojem těchto alternativních zdrojů elektřiny a tepla (např. fotovoltaika, tepelná čerpadla, kotel na biomasu s kogenerační jednotkou).

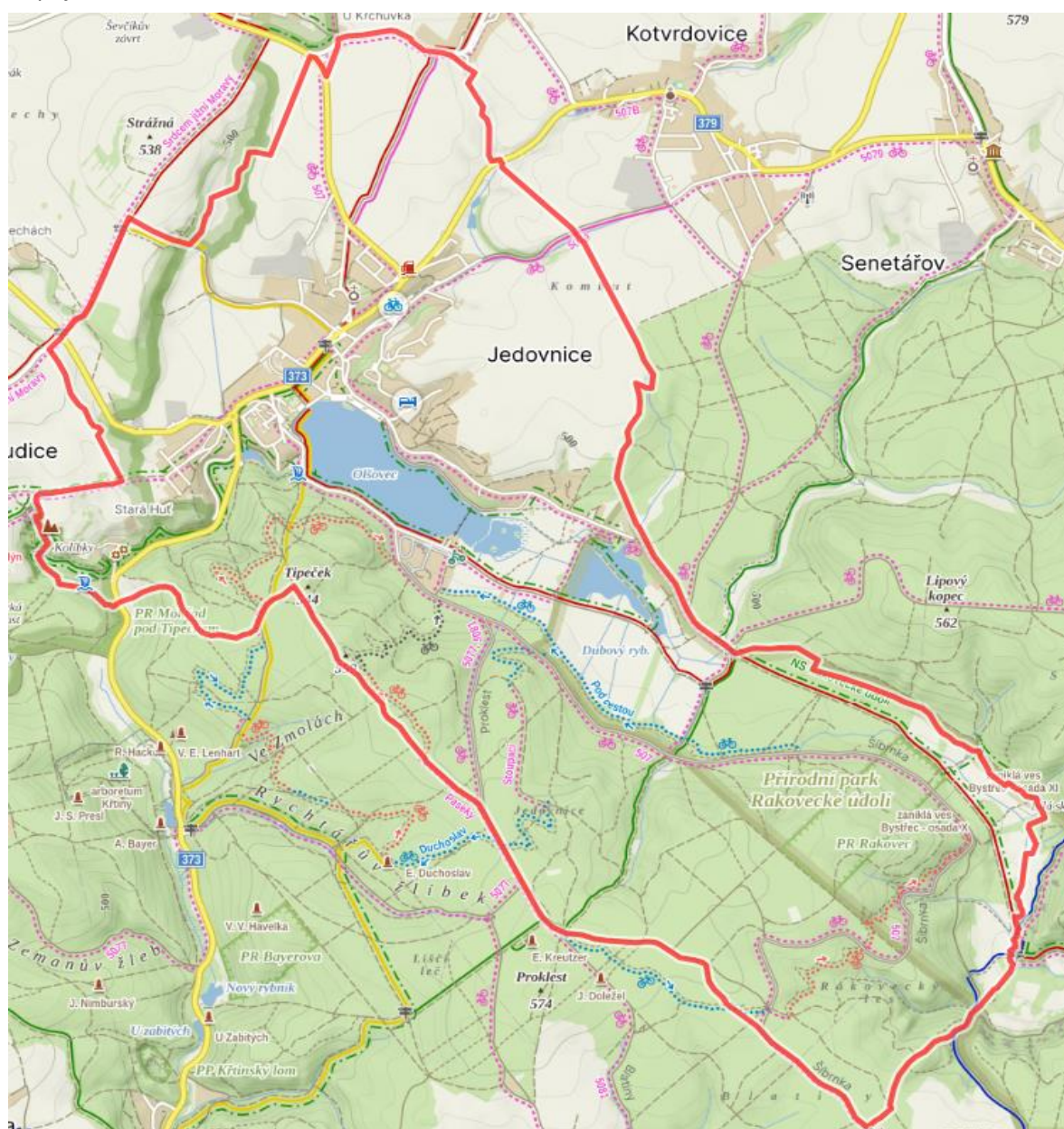
Svoz komunálního odpadu od roku 2023 zajišťují nově Technické služby Malá Haná s. r. o. Před tímto rokem je zajišťovala společnost AVE CZ. Společnost Technické služby Malá Haná s. r. o. byla založena Dobrovolným svazkem obcí TS Malá Haná, který vznikl v roce 2017. Jedovnice jsou členem od listopadu 2022. Poplatky za svoz odpadu jsou nově vypočítávány na základě hmotnosti vyváženého odpadu. Změna systému je v souladu s cílem ukončit skládkování výhřevných, recyklovatelných a biologicky rozložitelných odpadů do roku 2023. Městys je zapojen do systému EKO-KOM. Společnosti ELEKTROWIN a ASEKOL zajišťují sběr elektrozařízení a elektroodpadu, likvidace kovového odpadu je zajištěna firmou ŠROT GEBESHUBER. Likvidaci tříděného papíru, plastu, nápojových plechovek, skla



a velkoobjemového odpadu zajišťuje firma TS Malá Haná s.r.o. Ta předává papír a plast na třídící linku společnosti Remat Letovice. Městys disponuje sběrným dvorem. Zde je možné do příslušné nádoby odevzdat i textilní odpad. Do budoucna se městys chystá zajistit i efektivnější třídění kuchyňského odpadu. Pravidelný svoz zeleného odpadu ze zahrádek pomocí velkoobjemových kontejnerů je prováděn v pravidelných 14 denních intervalech, část obce v lichém týdnu, část v sudém týdnu.

1.4.2 DOPRAVNÍ INFRASTRUKTURA

Katastrem městysu Jedovnice prochází silnice 2. třídy s číslem II/373 (Chudobín – Brno-Slatina) a II/379 (Velká Bíteš – Vyškov). Zbývající silnice v obci jsou místního významu. Nejbližší významnou silnicí I. třídy je silnice č. 43 (Brno – Kłodzko), vzdálená asi 20 km. Nejbližší dálniční nájezdy jsou vzdáleny přibližně 25-30 km u Vyškova (exit 226 a 230) a lze se díky nim napojit jak na dálnici D1 (Kroměříž – Brno), tak i na dálnici D46 (Olomouc – Vyškov) další blízký nájezd (cca 25 km) se nachází u Brna (exit 201) s napojením na D1.



Obr. 16 Mapa dopravní infrastruktury v Jedovnicích (2023)
Zdroj: MAPY.CZ

Dle sčítání dopravy z roku 2020 se průměrná intenzita dopravy (měřena na náměstí v Jedovnicích po dobu čtyř dnů) pohybuje kolem hodnoty 7 362 aut za 24h.

Pro zástupce bezmotorové dopravy se na území městyse Jedovnice nachází 5 cyklotras. Jedná se o:

- cyklotrasu č. 507 Ostrov u Macochy – Nad Svatým Hubertem;
- cyklotrasu č. 5079 Jeskyně Balcarka – Jedovnice;
- cyklotrasu č. 5080 Jedovnice – Holštejn;
- cyklotrasu č. 5081 Blansko – Jedovnice;
- cyklotrasu č. 5119 Nový hrad – Jedovnice.

Na území obce se též nachází trasa pro singletraily procházející přílehlými lesy okolí Jedovnic.

1.4.3 DOPRAVNÍ OBSLUŽNOST

Městys Jedovnice je součástí Integrovaného dopravního systému Jihomoravského kraje (IDS JMK). Na území Jedovnic se nachází pět autobusových zastávek (pila, Újezd, Chaloupky, náměstí a garáže ČAD), které jsou obsluhovány třemi autobusovými linkami. Jedná se o linky:

- č. 167 – Blansko – Jedovnice – Senetářov – Ruprechtov – Vyškov;
Linka č. 167 nabízí obyvatelům Jedovnic 10 spojů denně v obou směrech v pracovní dny. O víkendu Jedovnicemi neprojíždí.
- č. 201 – Brno – Ochoz u Brna – Křtiny – Jedovnice;
Linka č. 201 nabízí obyvatelům Jedovnic 26 spojů denně v obou směrech v pracovní dny. O víkendu tato linka nabízí 18 spojů v obou směrech.
- č. 231 – Blansko – Jedovnice – Studnice.
Linka č. 231 nabízí obyvatelům Jedovnic 34 spojů denně v pracovní dny ve směru z Blanska do Studnic a 31 spojů denně v pracovní dny ve směru ze Studnic do Blanska. O víkendu tato linka nabízí 9 spojů v obou směrech.

Silné stránky: připojení na ČOV, cyklotrasy, součást IDS JMK, dostatek autobusových spojů

Slabé stránky: jednotná kanalizace³, silný zápach z kanalizace, vyšší koncentrace/průjezdnost aut za den

³ Neoddělená splašková kanalizace od dešťové kanalizace

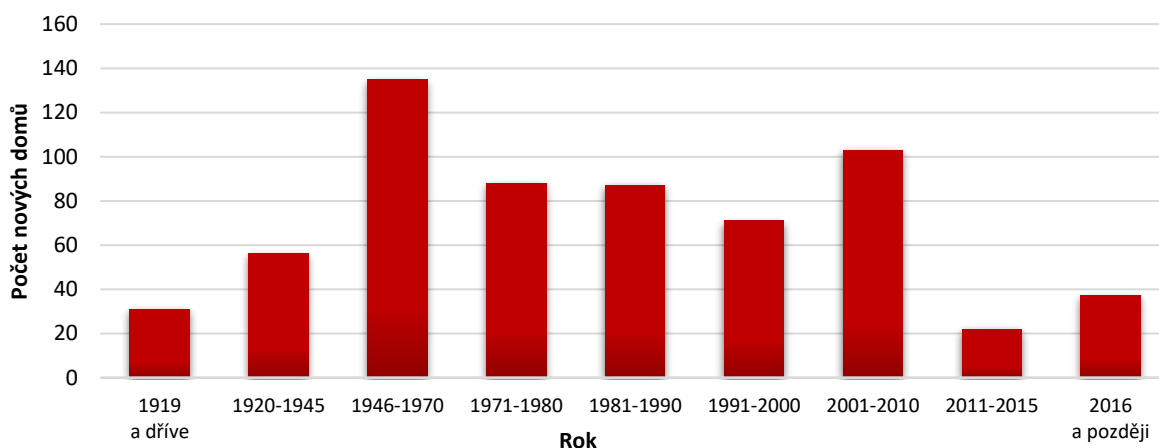


1.5 VYBAVENOST

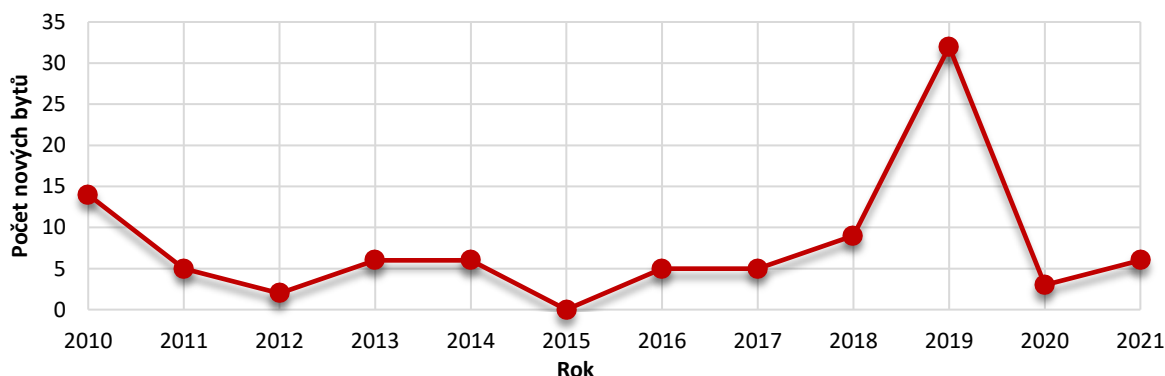
1.5.1 BYTY A DOMY

Městys Jedovnice se vyznačuje převážně venkovským typem zástavby, tvořeným domy, které jsou obvykle jedno- až dvoupodlažní. Ve středu Jedovnic, podél hlavní silnice II 373 nalezneme nejčastěji souvislou zástavbu rodinných domů se sdílenou boční stěnou. Ty doplňují budovy služeb (zdravotní středisko, obchodní domy) a veřejné budovy. S rostoucí vzdáleností od středu obce se častěji vyskytují i samostatně stojící domy, obvykle však stále se stejnou orientací jako zbytek zástavby (delší strana domu je čelní a střecha orientovaná stejně jako u domů se sdílenou boční stěnou).

Na okraji městyse nalezneme také nové rodinné domy, postavené v posledních letech, zejména mezi lety 2001 a 2010, jak lze pozorovat na obrázku 17. Domy jsou obvykle také dvoupodlažní. Typickou oblastí je v Jedovnicích ulice Na Větráku, částečně i ulice Pod Horkou a Kniesova, Hybešova, Absolonova. Nová bytová výstavba se pak nachází na ulici Zahradní a od roku 2018 i v lokalitě Na Větráku. V Jedovnicích se nachází 25 bytových domů (dle SLDB 2011), z nichž 9 je panelových, vzniklých v období socialismu. Většina z nich se nachází na ulici Na Kopci. Silnou výstavbu v období socialismu, a to nejen bytovou, ale i rodinných domů (např. ulice U Hrubé lípy), potvrzuje opět obrázek 16. Mezi lety 1946 a 1970 vyrostlo v městyši 135 domů. V porovnání s předchozími desetiletími trend výstavby postupně klesá. Z grafu na obrázku 18 je nicméně patrné, že městys je i nadále populárním místem pro výstavbu bytů, v roce 2019 zde vzniklo 32 nových bytů.

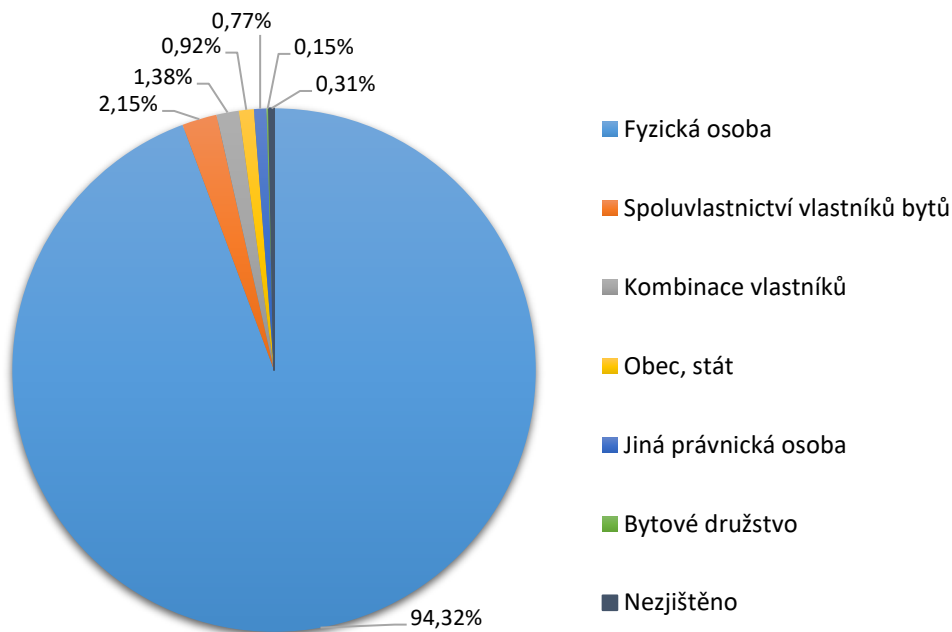


Obr. 17 Období výstavby domů v městyši Jedovnice
Zdroj: ČSÚ



Obr. 18 Vývoj bytové výstavby v městyši Jedovnice od roku 2010
Zdroj: ČSÚ

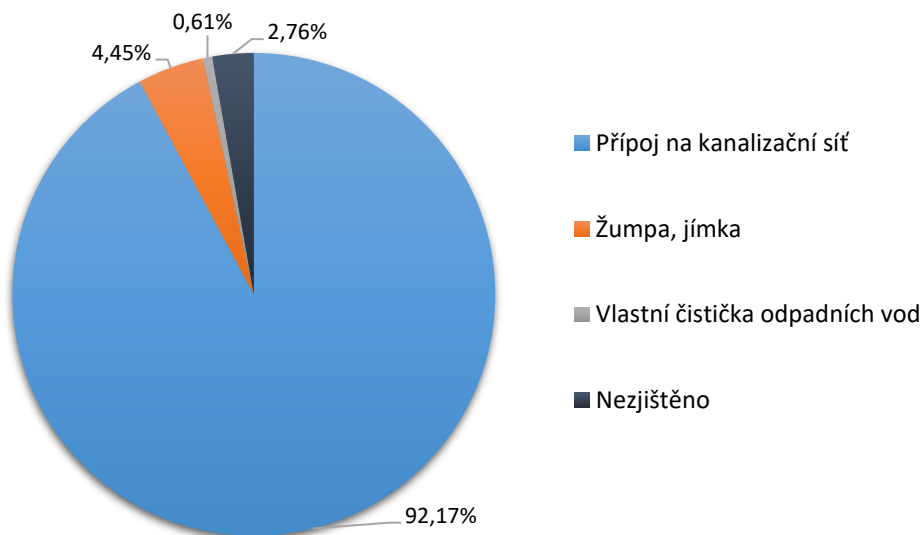
Většina domů (obr. 19) je v Jedovnicích ve vlastnictví fyzických osob (94,32 %). Podstatně menší podíl domů je ve spoluvlastnictví vlastníků bytů (2,15 %), má kombinaci vlastníků (1,38 %) nebo jej vlastní obec nebo stát (0,92 %) či jiná právnická osoba (0,77 %).



Obr. 19 Rozdělení domů dle vlastníka v městysi Jedovnice dle SLDB 2021

Zdroj: ČSÚ

Dle SLBD 2021 je většina domů v Jedovnicích připojena na veřejnou kanalizační síť (92,17 %). Jen 4,45 % staveb disponuje žumpou nebo jímkou a 0,61 % využívá vlastní čističky odpadních vod. Využívání žump a jímek se týká zejména rozsáhlé rekreační (chatařské) oblasti kolem rybníka Olšovec, tvořené stavbami pro rodinnou rekreaci, nikoliv pro trvalé bydlení.



Obr. 20 Způsob odvádění odpadních vod z domů v městysi Jedovnice dle SLDB 2021

Zdroj: ČSÚ



1.5.2 VZDĚLÁVACÍ INSTITUCE

Městys Jedovnice disponuje všemi stupni vzdělávacích institucí regionálního školství. Místní děti tak nemusí dojíždět za vzděláním a mohou navštěvovat místní mateřskou školu a základní školu s nižším i vyšším stupněm. Určitě ale existuje určitý počet dětí a žáků, kteří mají trvalé bydliště v městysu, ale navštěvují mateřskou či základní školu v jiné obci.

MŠ Jedovnice má kapacitu 102 žáků a tvoří ji čtyři třídy umístěné ve dvou budovách, přilehlá hospodářská budova a vlastní kuchyně. V první polovině roku 2023 vytvořila **MŠ Jedovnice svůj Strategický plán rozvoje**, v kterém si dala za cíl udržet si v následujících šesti letech svou vysokou úroveň, to znamená, že co dělají dobře nyní, tak implementovat i nadále a dále nastavit rozvoj školy v souladu s celostátními i vlastními cíli.

Základní škola Jedovnice slouží i pro děti ze sousedních obcí Krasová, Kotvrdovice a Rudice. Její kapacita je 520 žáků. Dlouhodobě zde funguje školní klub, který nabízí řadu zájmových kroužků, např. basketbal, gymnastiku či rybářský kroužek. Dále zde funguje školní poradenské pracoviště. Škola zajišťuje také družinu a jídelnu.

V městysi působí i odborná Střední průmyslová škola Jedovnice s kapacitou 574 žáků. Škola poskytuje i školní poradenské pracoviště a jídelnu. Součástí SPŠ Jedovnice je i Domov mládeže s kapacitou 99 žáků, kde se mohou žáci ubytovat. Širší nabídka středních škol je pro žáky z Jedovnic dostupná v blízkém okresním městě Blansku, případně i Vyškově, Boskovicích, nebo v krajském městě Brně, kde se nacházejí i nejbližší vysoké školy.

Jedovnice nabízejí také vzdělání na Základní umělecké škole F. B. Ševčíka Jedovnice. Ta nabízí svým žákům 3 obory, a to hudební, výtvarný a taneční (v hudebním oboru s výukou hry až na 18 hudebních nástrojů a zpěvu). Kapacita ZUŠ je 459 žáků.

V Jedovnicích dále působí soukromá vzdělávací instituce Alfa eduka, která nabízí certifikované semináře týkající se ekonomických témat a účetnictví.

1.5.3 ZDRAVOTNICKÉ SLUŽBY

V Jedovnicích v rámci zdravotního střediska působí dvě ordinace praktických lékařů pro dospělé, jedna ordinace praktického lékaře pro děti, ordinace stomatologa s ústní hygienou. V městysi se nachází lékárna KRAS i ordinace veterinární lékařky. Specializované lékařské ordinace, pohotovost a další zdravotnické služby se nachází nejbližší v nemocnici Blansko, případně i Vyškově, Boskovicích, nebo v krajském městě Brně.

1.5.4 SOCIÁLNÍ SLUŽBY

Pečovatelská služba městyse Jedovnice je základní sociální službou péče poskytovanou osobám v nepříznivé sociální situaci, jejichž situace vyžaduje pomoc jiné fyzické osoby. Jedná se o terénní službu poskytovanou přímo v domácnostech klientů, včetně domácností v bytech zvláštního určení v Domě s pečovatelskou službou Jedovnice, kterou městys také provozuje. Široké spektrum dalších sociálních služeb, od služeb pro rodinu (např. azylové domy, nízkoprahová centra, mateřská centra, poradny), služeb pro seniory (např. domy s pečovatelskou službou, domovy pro seniory, denní stacionáře, půjčovny kompenzačních pomůcek) po služby pro osoby ohrožené sociálním vyloučením (např. noclehárny, terénní služby, sociálně aktivizační činnosti a rehabilitace), mohou obyvatelé městyse nalézt především v blízkém Blansku, ale i v dalších obcích SO ORP Blansko, které jsou popsány v katalogu sociálních služeb (viz přílohy 1–3). Ten vznikl v rámci komunitního plánování sociálních služeb Blansko.

1.5.5 KOMERČNÍ A VEŘEJNÉ SLUŽBY

Komerční služby působící v městysi Jedovnice představuje zejména maloobchodní síť potravin, respektive smíšeným zbožím (obchody Hruška, Coop jednota, Potraviny na městečku a Market Jedovnice s.r.o./H&H), masna Makovec, TOP drogerie (plus také e-shop s drogistickým zbožím fajndrogerie.cz se sídlem a možností doručení v Jedovnicích) a elektro, Sazka, Tipsport Jedovnice. Ze specializovaných prodejen se jedná o prodej textilu v Marketu Jedovnice (H&H), prodej oblečení z druhé ruky Sekshop, benzínku Euro Oil, vzorkovou prodejnu Podlahy Nečas (přesun na nové místo v Jedovnicích), podnikovou prodejnu Petr Havíř - velkoobchod s. r. o. prodávající obalové materiály, školní a kancelářské potřeby, hygienické pomůcky, svíčky, vybavení gastronomických podniků, drogerií a dárkový sortiment. V městysi jsou provozována dvě květinářství (Květiny Bára a Květinářství Zelinka) a lékárna KRAS. Z oblasti služeb jsou v Jedovnicích dostupné ty nejběžnější jako kadeřnictví (kadeřnictví U Hřiště, kadeřnictví Jana Pořízková, kadeřnictví Květoslava Doleželová, kadeřnictví Eva Loulová, kadeřnictví Iva Hemzalová), kosmetika (Kosmetické studio Ivona, kosmetika Markéta Dobrovolná a kosmetika + manikúra MM Martina Maňoušková) nebo autoservis (autoservis Burda, autoservis Pavel Klein) a prodej a servis pneumatik (Pneuservis Jedovnice), ale i spektrum specializovaných. Mezi ně patří Čistírna peří Mareš, Cyklokoloniál – Prodej a servis sportovních potřeb, tiskové služby (POINT CZ s. r. o., Sitisk s. r. o.), Fotografické služby Fotostrait, Svatební agentura Ellysée, František Voráč – LIFE – zakázková výroba ze dřeva, Regopen s. r. o. – zakázková výroba plastových výlisků, Jaroslav Maňousek – geodetické práce, stavební firma GRAS CZ s. r. o. a řemeslná výroba handpanů v Jedovnicích – Vojtěch Mejzlík, Zuzana Korčáková – grafický design).

V městysi je možné využít také bankomatu České spořitelny, pobočky České pojišťovny a přepravních služeb skrze Z-box, PPL Parcelbox, Alza Box, Zásilkovna, PPL v Sazce a Balíkovna na poště.

V Jedovnicích působí dále i vícero restauračních a ubytovacích zařízení a sportovišť, kterým se bude věnovat kapitola cestovních ruchů.

Z veřejných služeb je v Jedovnicích k dispozici knihovna, informační centrum, pošta se službami Czechpoint a dvě veřejné WC.

1.5.6 BEZPEČNOST A IZS

Městys Jedovnice spadá pod obvodní oddělení policie ČR Blansko (OO). Samotný městys také zřizuje Obecní policii městysi Jedovnice, a to v počtu tří strážníků. Veřejně dostupné informace ohledně trestné činnosti nejsou na úrovni městysi dostupné, nejnižším stupněm územního členění s dostupnými daty je území obvodních oddělení. Z tohoto důvodu jsou informace pouze za OO Blansko. Z tabulky 6 lze vyčíst, že od listopadu 2019 do listopadu 2020 došlo na území obvodního oddělení policie Blansko k 477 trestným činům. Nejčastěji se jednalo o fyzický útok, řízení pod vlivem, vloupání do obydlí (zejména do chat v chatové oblasti) a krádež věci z automobilu. Více závažné trestné činy mají v OO Blansko obvykle vysokou míru objasněnosti. Index kriminality, tedy počet zjištěných skutků za zvolené období, přepočtený na 10 000 obyvatel, byl v obvodním oddělení Blansko ve sledovaném období 88,5. V porovnání se sousedními obvodními odděleními, které lze vidět v Tab. 7, byl tento index na relativně nízké hodnotě.

Snížený počet trestných činů oproti předešlým rokům je dán převážně tím, že dne 1. 10. 2020 na základě novely trestního zákoníku č. 333/2020 Sb. se zvýšila hranice škody v trestněprávních kauzách na dvojnásobek.

V letech 2020 a 2021 byly v obci odhaleny dvě varny drog. Jedna s obsahem drog do 50 gramů a druhá od 50 do 499 gramů.

V městysi působí JSDH, která je zařazena do JPO II a SDH. Součástí jsou i družstva mladých hasičů.



Tab. 6 Trestné činy v obvodním oddělení Blansko mezi 11/2019 až 11/2020

TRESTNÉ ČINY	Zjištěno	Objasněno	
	abs.	abs.	rel. (%)
Vraždy	0	0	0,00
Znásilnění	3	3	100,00
Fyzické útoky	31	26	83,87
Loupeže	3	3	100,00
Vloupání do obydlí	22	4	18,18
Vloupání do chat a chalup	4	2	50,00
Krádeže automobilů	6	2	33,33
Krádeže věcí z automobilů	21	2	9,52
Krádeže jízdních kol	11	5	45,45
Výroba, držení a distribuce drog	12	12	100,00
Řízení pod vlivem	23	23	100,00
Všechny zbývající činy	341	178	52,20
Celkem	477	260	54,51
INDEX KRIMINALITY		88,5	

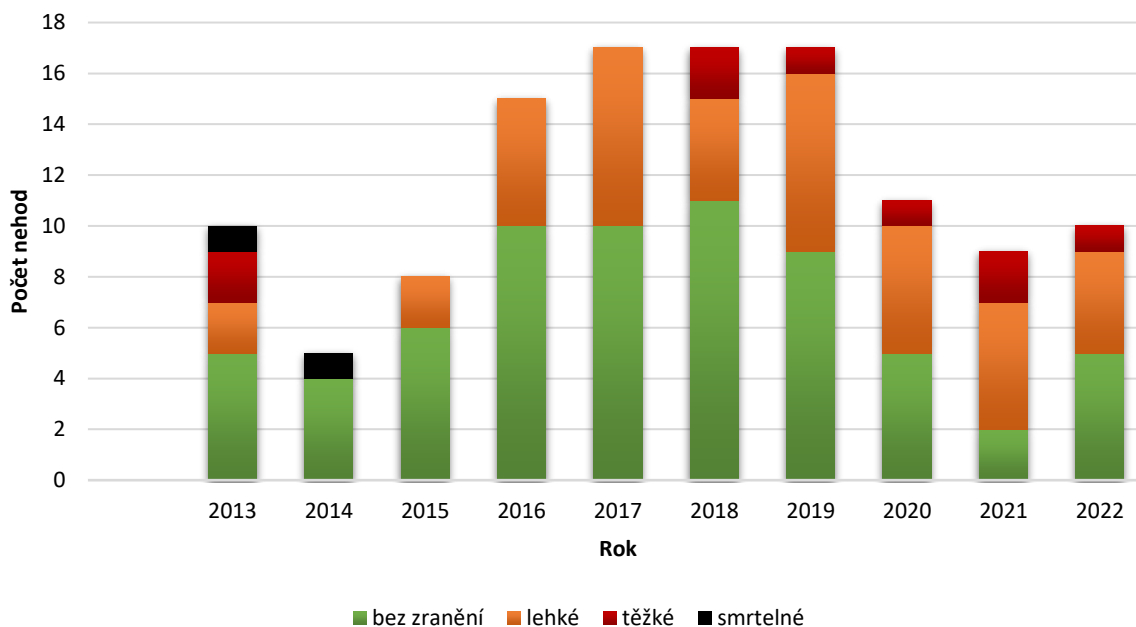
Zdroj: MAPA KRIMINALITY

Tab. 7 Srovnání trestných činů a indexu kriminality obvodního oddělení Blansko a jeho sousedících za období 11/2019 až 11/2020

OBVODNÍ ODDĚLENÍ	Počet trestných činů	Index kriminality
Kuřim	328	141,1
Plumlov	121	112,1
Vyškov	483	97,2
Tišnov	262	92,7
Blansko	477	88,5
Šlapanice	257	83,1
Boskovice	214	72,4

Zdroj: MAPA KRIMINALITY

Na obrázku 21 je znázorněn vývoj počtu dopravních nehod na území městyse Jedovnice v letech 2013–2022, na kterém lze sledovat mezi lety 2013–2015 nejprve relativně malý počet dopravních nehod (5–10) ročně, zato s vážnějšími důsledky (těžké, smrtelné). Mezi lety 2016–2019 se počet dopravních nehod navýšil až na 17 nehod ročně, spíše se však jednalo o nehody bez zranění nebo s lehkým zraněním. Ke konci sledovaného období v letech 2020–2022 počet nehod opět poklesl na 11–9 nehod ročně, navýšil se však podíl lehkých a těžkých zranění.



Obr. 21 Počet dopravních nehod na území městyse Jedovnice v letech 2013–2022

Zdroj: DOPRAVNÍ NEHODY V ČR

Jak lze pozorovat na obrázku 22, k nejvíce nehodám dochází na hlavní silnici v intravilánu obce, tedy na silnici II 373, a na do ní ústících bočních komunikacích. Většina těchto nehod je bez zranění, případně s lehkým zraněním. Na základě dat se dají identifikovat dvě problematičtější lokality, první v zatáčce na západním konci katastru městyse (silnice na Blansko, tzv. převážka), a druhá na křižovatce silnic II 373 a II 379 u benzínky. Třetí, méně problematickou lokalitou, je pak zatáčka na silnici II 373 v blízkosti ČOV (silnice na Brno, nad ČOV). Z hlediska výskytu těžkých zranění je vhodné zmínit ještě 2 incidenty na jižní cestě kolem rybníka Olšovec vedoucí do kempu. Jednalo se o vážné nehody cyklistů, kteří byli pod vlivem alkoholu.





Obr. 22 Dopravní nehody na území Jedovnic od 30. 12. 2012 po 30. 12. 2022

Zdroj: Dopravní nehody v ČR

Silné stránky: vzdělávací instituce, sociální instituce, terénní sociální služby, velké množství komerčních služeb vzájemně se podporující s cestovním ruchem v obci

Slabé stránky: historie varen drog v obci

1.6 ŽIVOTNÍ PROSTŘEDÍ A KRAJINA V ÚZEMÍ

1.6.1 CHARAKTERISTIKA

Městys Jedovnice se nachází v nadmořské výšce 470 m n. m. Z geomorfologického hlediska městys leží v geomorfologickém celku Drahanská vrchovina s nejvyšším bodem Skalky (735 m n. m.), který je od městyse vzdálen zhruba 17 km vzdušnou čarou. Celek je součástí oblasti Brněnská vysočina a rozpadá se na katastru městyse na podcelky Konická vrchovina a Moravský kras. Konická vrchovina je tvořena souvrstvím mořského spodního karbonu – kulmu; břidlicemi, drobami a na jihu slepenci. Okraje vrchoviny jsou členité a rozřezané hlubokými údolími. Moravský kras představuje největší a nejhodnotnější krasovou oblast s nejširším výskytem krasových jevů v České republice. Tvoří jej především devonské vápence. Do plochého povrchu plošin, místy pokrytých sprašemi, je vyhloubeno mnoho závrťů a žlebů, které jsou na některých místech vyplněny jurskými, částečně zpevněnými písky. V těsné blízkosti obce – severním, jižním a západním směrem, se rozkládá i stejnojmenná Chráněná krajinná oblast Moravský kras.

Reliéf krajiny, ve které se Jedovnice nacházejí, tvoří především údolí Jedovnické kotliny vyplněné rybníky a loukami, s průměrnou nadmořskou výškou kolem 450 m n. m, a pak okolní zalesněné kopce, jejichž vrcholy dosahují výšky 550–600 m n. m. Na kotlinu jihovýchodním směrem navazuje uzavřenější Rakovecké údolí, kde se nachází skalní stěny s výraznými skalami. Významnou lokalitou je slepé údolí Jedovnického potoka, který se jihozápadně od obce ztrácí v podzemních prostorách Rudického propadání. Zde se také nachází skalní útvary Kolíbky, Slza, Podhradí, Stěna nad propadáním a Stěna vedle propadání. Západním, severozápadním a severním směrem od obce se rozkládají Rudická a Harbešsko-vilémovická plošina s krasovými jevy. Z jihu, jihovýchodu a východu jsou potoky Jedovnice obklopeny smíšenými lesy, které nejsou v jihovýchodním směru, až deset kilometrů přerušeny žádnou pozemní komunikací ani sídlem

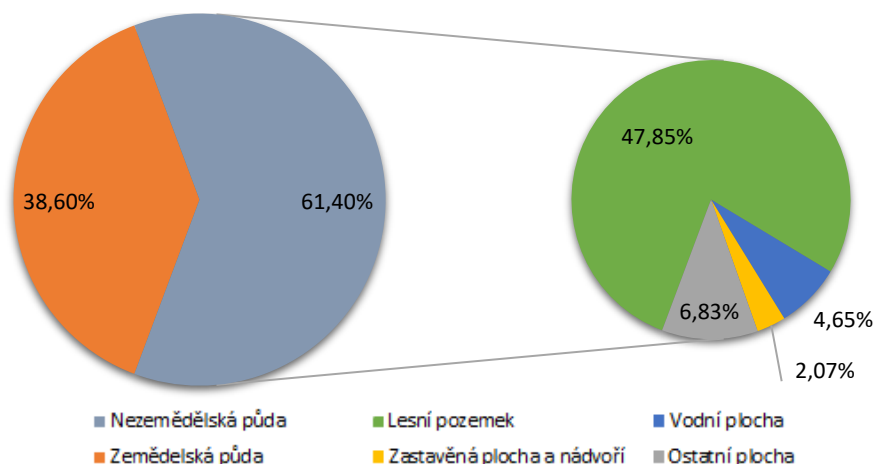
Katastr obce pokrývají z půdního hlediska z větší části kambizemě, tedy hnědé půdy obvyklé pro členité oblasti s lesním pokryvem. Zejména pod zastavěným územím a v blízkosti rybníků se vyskytují také fluvizemě a pseudogleje. V blízkosti vody jsou pak typické v menší míře i gleje a luvizemě, v krasové oblasti na západě katastru pak rendziny, půdy vznikající na vápenatém podloží.

Dle Quittovy klasifikace klimatických pásů spadá území Jedovnic do mírně teplé oblasti MT5 na severu (chladnější část) a MT9 na jihu území (teplejší část). MT5 je charakterizována jako oblast, kde je jaro mírné až dlouhé, léto je mírné až mírně chladné, suché až mírně suché, až krátké, podzim je mírný až dlouhý, zima je mírně chladná, suchá až mírně suchá. MT9 se vyznačuje tím, že jaro je mírně teplé a krátké, léto je dlouhé, teplé, suché až mírně suché, podzim je mírně krátký a teplý, zima je mírná, suchá a krátká. Počet letních dnů se v Jedovnicích může pohybovat od 30 do 50 dnů, během roku se obvykle objevuje 140–160 dnů s prům. teplotou 10 °C a více, 110–140 dní s mrazem a 30–50 ledových dní. Průměrná roční teplota vzduchu se pohybuje v rozmezí 7 až 8°C, průměrná teplota vzduchu v lednu kolem -3°C a v červenci kolem 18°C. Celoroční suma srážek se pohybuje v rozmezí 600–750 mm/rok.

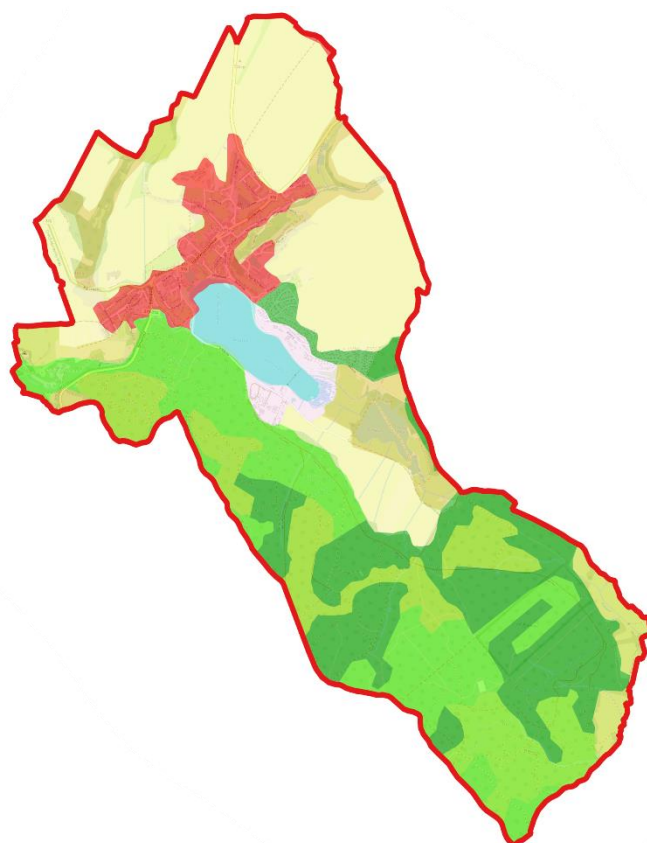
Většinu katastru obce, tedy 61,40 %, tvoří nezemědělská půda. Půda zemědělská tvoří v Jedovnicích s ohledem na přírodní podmínky pouze 38,60 % z celkové plochy katastru městyse. Nezemědělská půda je z větší části složena z lesních pozemků (47,85 %), 4,65 % vodní plochy a 2,07 % zastavěné plochy a nádvoří (obr. 23). Toto složení je patrné i z využití území na obrázku 24, kdy lze sledovat, že celou jižní část katastru zabírají listnaté, jehličnaté i smíšené lesy, na něž pak směrem na sever navazuje orná půda, louky, plochy pro sport a rekreaci, vodní plochy, zastavěné území a opět orná půda a louky.



Díky tak vysokému zalesnění dosahuje Koeficient ekologické stability (KES)⁴ hodnoty 1,73, což značí krajinu s převážující přírodní složkou.



Obr. 23 Struktura pozemků na katastru obce Jedovnice k 31. 12. 2021
Zdroj: ČSÚ

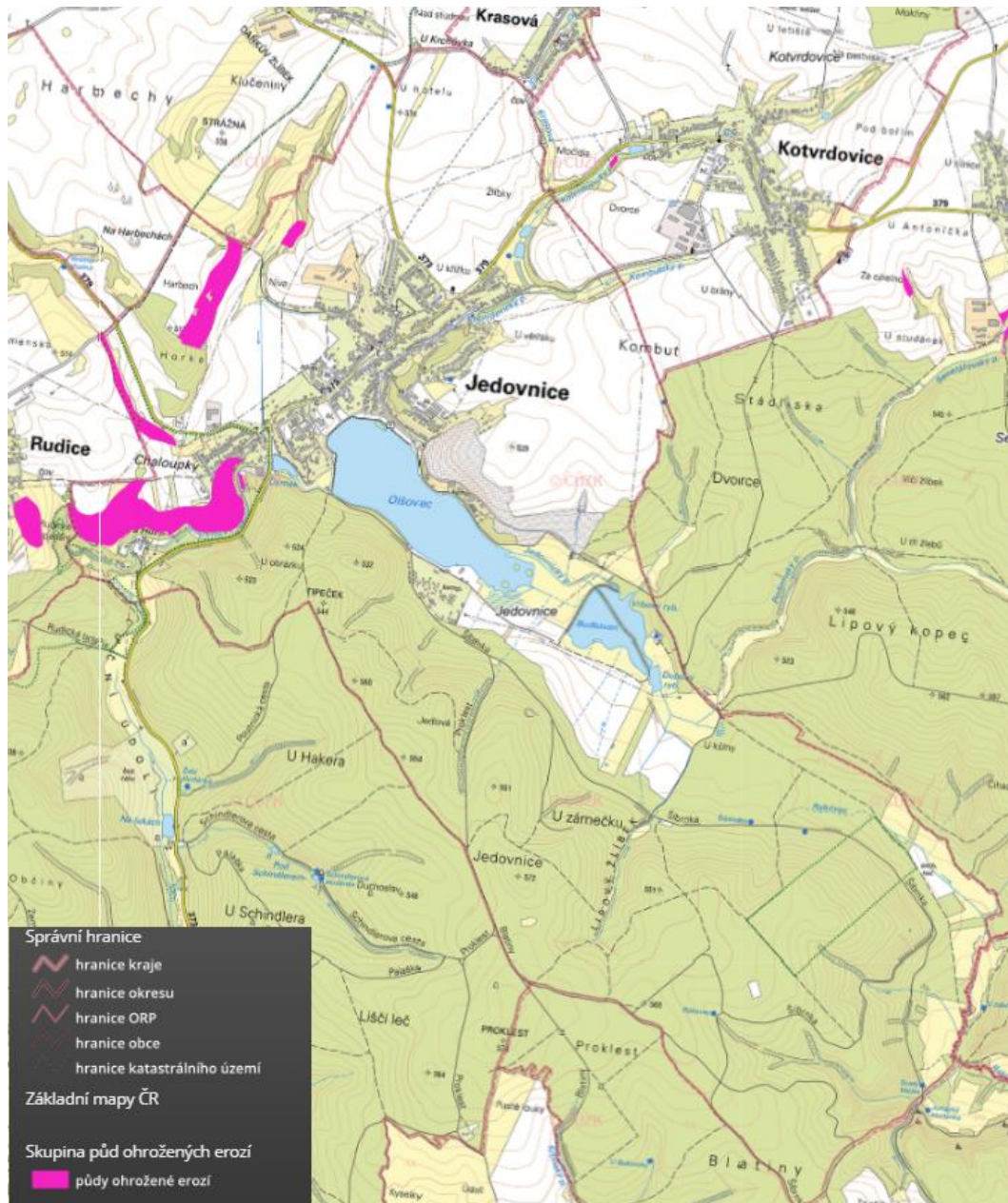


Obr. 24 CORINE Land Cover na území městyse Jedovnice k roku 2018
Zdroj: GEOPORTÁL INSPIRE

Pro odvození ohroženosti kvality půdy je nutné vzít do úvahy i erozní ohroženost půdy v Jedovnicích. S ohledem na členitost terénu, vysokou míru zalesnění a nižší podíl zemědělsky využívané půdy nedochází na většině katastru k významné degradaci půdy erozními procesy, jako je vyplavování

⁴ Jedná se o podíl příznivých ploch a ploch, které zatěžují životní prostředí.

a odvívání horních vrstev půdy. Z mapy na obrázku 25 je patrné, že erozí ohrožené půdy se nachází pouze na západní hranici katastru v blízkosti ČOV a severněji u hranice s obcí Rudice a v lokalitě Harbech a Niva. Je to dáno tím, že tyto půdní bloky leží již v krasové oblasti a jsou pokryty půdním typem zvaným rendziny. Jedná se o mělké, silně propustné a vysychavé půdy, které po většinu roku trpí nedostatkem vláhy, jsou ohroženy erozí a nehodí se k zemědělskému využití.



Obr. 25 Skupiny půd ohrožených erozí v Jedovnicích (2023)

Zdroj: Výzkumný ústav meliorací a ochrany půd



1.6.2 VODSTVO

Katastrální území obce odvodňují především potoky Podomský, Kombutský, Kotvrdovický a Jedovnický, který vytéká z rybníka Olšovec, protéká soukromým rybníkem Dymákem a po zhruba dvou kilometrech se ztrácí v Rudickém propadání. V okolních lesích se nachází řada studánek. Při výčtu hydrologických podmínek je nezbytné zmínit soustavu rybníků. Zmiňovaný rybník Olšovec je využíván k rekreaci a k rybolovu. Vznikl pravděpodobně v 18. století. První zmínky o rybnících na území Jedovnic však pocházejí už z roku 1371. Rybník Olšovec má rozlohu 40 ha a max. hloubku u hráze 6 m. Max. objem činí 1,26 mil. m³ a plocha povodí zabírá 20,5 km². Rybník je napájen Jedovnickým a Kotvrdovickým potokem. V posledních letech v rybníku přetrvával nadměrný výskyt sinic, takže Olšovec nemůže být považován za vhodný ke koupání. Krajská hygienická stanice tak vyjmula rybník ze seznamu koupacích míst v Jihomoravském kraji. Do klidové zóny patří rybníky Budkovan, Vrbový a Dubový.

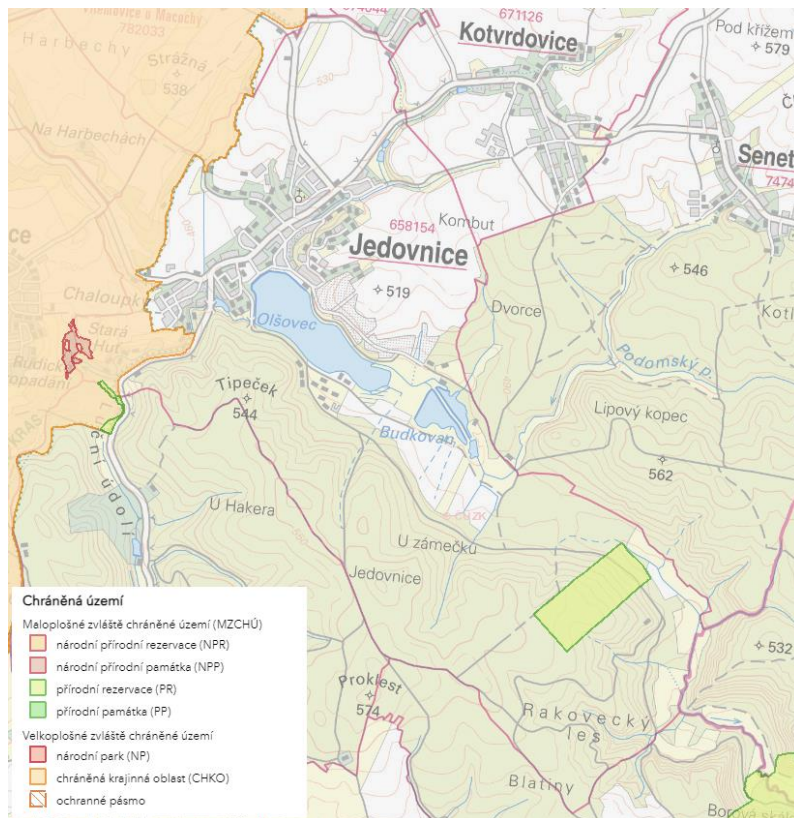
1.6.3 OCHRANA ŽIVOTNÍHO PROSTŘEDÍ

Na katastrálním území obce se nachází okrajová část CHKO Moravský kras. Její součástí je Národní přírodní památka Rudické propadání. Ta zahrnuje uzávěrovou část slepého Jedovnického údolí s podzemním jeskynním systémem Rudické propadání – Býčí skála (s délkou kolem 13 km druhý nejdelší jeskynní systém ČR). Blízká jeskyně je zimovištěm chráněného vrápence malého, v Jedovnickém potoce žije populace raka říčního⁵. Na skalním útvaru Kolíbký rostou teplomilné rostliny. Z hlediska ochrany přírody v rámci soustavy Natura 2000 se na území Jedovnic vyskytuje evropsky významná lokalita (EVL) Moravský kras (viz obr. 26 a 27)

Jižně od Rudického propadání se rozkládá Přírodní rezervace Mokřad pod Tipečkem. Tvoří ji podmáčená louka, na které roste jedovatý upolín nejvyšší a žijí například čolek obecný, čolek horský, užovka obojková, zmije obecná nebo vzácný modrásek bahenní. Třetím chráněným územím v katastru obce je Přírodní rezervace Rakovec. Zde rostou původní dubojedlové bučiny, v podrostu pak četné druhy trav. Dále na východ, za hranicí katastru, se potom rozkládá Přírodní park Rakovecké údolí. Údolí je kromě skal tvořeno také meandrujícím potokem, kolem kterého na jaře hojně vykvétají bledule jarní.

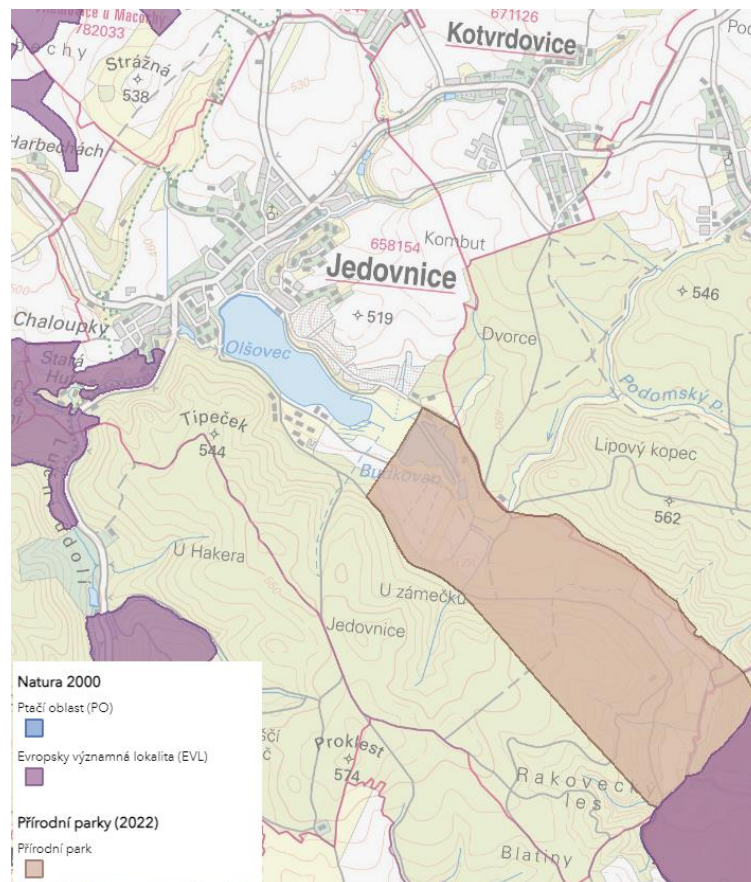
O udržování přírodní rovnováhy se stará také územní systém ekologické stability, tzv. ÚSES. Ten je navrhován územním plánem a tvoří jej soustava biocenter, biokoridorů a interakčních prvků. Na území městyse se nachází nadregionální biocentrum NRBC04 Josefovské údolí, z něj vychází nadregionální biokoridor NRBC05. Dále jsou zde vymezeny 2 regionální biocentra RBC049 Rakovec a RBC048 Rakovecké údolí a dva regionální biokoridory RBK133 (Harbechy – Josefovské údolí) a RBK047 (Rakovec – Bayerova). V ose národního biokoridoru NRBC05 jsou vložena lokální biocentra Tipeček, Olšovecká, Jedlová, Zámeček, Pod Lipovým žlíbkem a Pod Šíbrnkou. V ose regionálního biokoridoru RBK133 se nachází lokální biocentrum LBC Na Horkách a Klímovy závrt. Na regionální biokoridor RBK047 jsou vázána biocentra Nad lipovým žlíbkem a Široká alej. Kolem vodních prvků se také nachází soustava biokoridorů a biocenter vázaných na Podomský potok, rybníky Dymák, Olšovec a Budkovan a potok Rakovec (respektive dno Rakoveckého údolí) a dále na Kotvrdovický a Kombutský potok.

⁵ Údaj k roku 2021



Obr. 26 Chráněná území na území Jedovnic (2023)

Zdroj: Agentura ochrany přírody a krajiny ČR



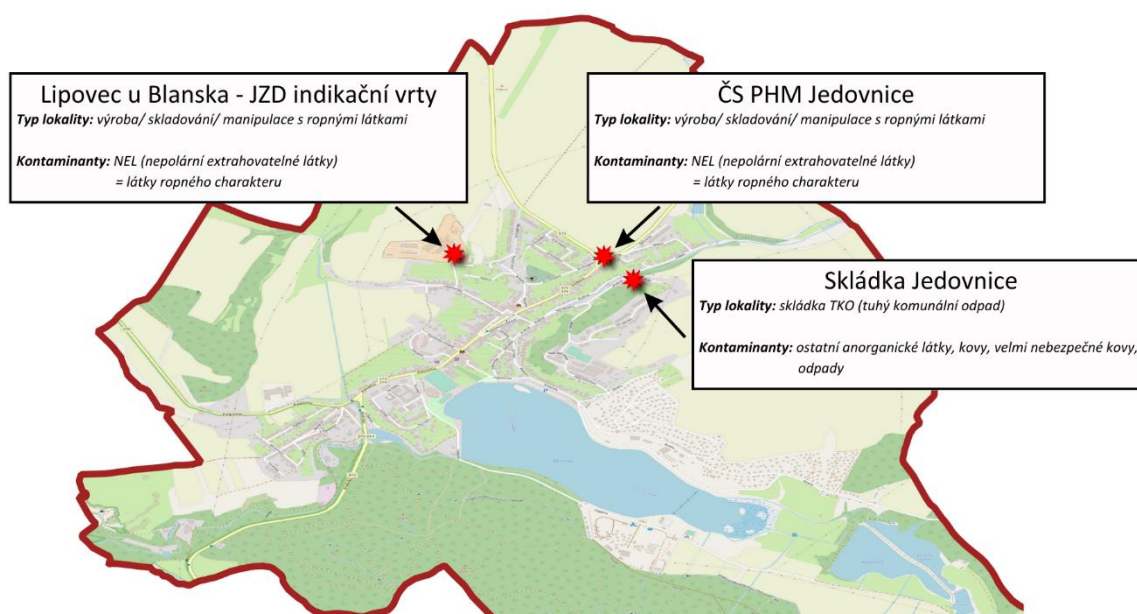
Obr. 27 Lokality zařazené do Natura 2000 a přírodní parky na území Jedovnic (2023)

Zdroj: Agentura ochrany přírody a krajiny ČR



1.6.4 ZNEČIŠTĚNÍ A BROWNFIELDY

Podle SEKM⁶ se v obci nachází tři kontaminované lokality. Konkrétně se jedná o indikační vrty na území JZD, ČS PHM Jedovnice, kdy obě tyto lokality jsou zatíženy kontaminanty NEL, neboli nepolárními extrahovatelnými látkami, což jsou látky ropného charakteru. Třetí lokalita označuje Skládku Jedovnice, zde jsou největšími kontaminanty odpady, ostatní anorganické látky, kovy a velmi nebezpečné kovy.



Obr. 28 Kontaminované lokality v městysi Jedovnice (2023)
 Zdroj: SEKM, vlastní úprava

Dle databází monitorující počet brownfieldů v území (Czech Invest a RRAJM⁷) se na katastru obce nenachází brownfield.

Silné stránky: ochrana přírody a životního prostředí, absence brownfieldů dle oficiálních databází, pozitivní KES

Slabé stránky: lokace kontaminovaných lokalit, lokality půd ohrožených erozí

⁶ Systém evidence kontaminovaných míst

⁷ Regionální rozvojová agentura jižní Moravy

1.7 CESTOVNÍ RUCH A VOLNÝ ČAS

1.7.1 CESTOVNÍ RUCH A UBYTOVACÍ KAPACITY V OBCI

Počátky i vývoj cestovního ruchu v Jedovnicích jsou spjaty s vývojem cestovního ruchu v Moravském krasu, který začal být intenzivněji prozkoumáván především od druhé poloviny 18. století. V roce 1926 byl v reakci na zvyšující se zájem návštěvníků a turistů o Moravský kras založen **Okrašlovací spolek pro Jedovnice a okolí**, který se staral převážně o úpravu břehů rybníků. V roce 1930 byla na severním břehu rybníka Olšovec Okrašlovacím spolkem vystavěna dřevěná restaurace s verandou – tomuto místu se začalo říkat **Riviéra**. V následujícím roce odkoupila obec od majitelů panství rybníky Olšovec a Budkovan. Následně sokolská župa Krále Jiřího se sídlem v Boskovicích začala nedaleko Riviéry budovat původní Tyršův tábor, který se časem transformoval v nynější chatovou osadu pojmenovanou **Tyršova osada**. V roce 1967 bylo zavezením části rybníka vytvořeno **pískové parkoviště** pro 362 vozů. V roce 1970 bylo, kvůli zvyšující se návštěvnosti, v blízkosti pískového parkoviště u rybníka Olšovec vybudováno další, asfaltové parkoviště. Stále rostoucí význam cestovního ruchu se také projevil v nutnosti založit **Správu rekreační oblasti** (1972). V roce 1977 byl předán do užívání autokemp na jižním břehu Olšovce (tvořilo jej 11 chatek, společná sociální zařízení a chata pro správu kempu). V roce 1978 byla zbořena stará dřevěná budova restaurace Riviéra. Namísto ní byla postavena moderní restaurace s terasou. Nedlouho poté byla vedle restaurace Riviéra vystavěna nová dvoupatrová budova s 22 pokoji. V roce 1991 byl postaven nový hotel Terasa (původně pro účely cestovní kanceláře ČEDOK), nedaleko oblasti Riviéra. V roce 1998 vydalo vedení obce první turistickou mapu Jedovnic a okolí s vyznačenými zajímavostmi a přehledem ubytovacích a dalších služeb. V 90. letech 20. století se začaly objevovat překážky k dalšímu úspěšnému rozvoji cestovního ruchu v Jedovnicích (např. kvalita vody). V roce 2007 došlo k částečnému odbahnění rybníka při úpravě staré hráze, což mělo snížit i množství sinic ve vodě.⁸

V dnešní době je budova restaurace Riviéra již několik let uzavřena. Jelikož ale současný majitel s budovou nic nepodniká, dříve oblíbená restaurace postupně chátrá. I když se jedná o docela vážný problém v rekreační oblasti, obec nemá moc možností, jak tento problém zvrátit.

Městys Jedovnice dlouhodobě spolupracuje s partnerským městem Aschheim, ležícím v Německu nedaleko Mnichova. Smlouva o partnerství byla podepsána v červnu 1999 v Jedovnicích a na jaře 2000 následoval podpis v Aschheimu. Spolupráce funguje po celou dobu trvání partnerství formou vzájemných společenských, kulturních a sportovních setkání. V rámci partnerství je zapojena také základní škola a různé volnočasové organizace. Vedle Jedovnic je do spolupráce zapojena také sousední obec Kotvrdovice

1.7.1.1 Autokemp Olšovec

Autokemp Olšovec leží na břehu stejnojmenného rybníka v obci Jedovnice. Svou kapacitou nabízí 1 500 míst k ubytování v různých formách: bungalovy, chatky, pokoje ve zděné budově, stany a karavany. Při celoročním ubytování využívají hosté k přespání bungalovy a pokoje ve zděné budově. Hosté autokempu mohou během svého pobytu využít koupání v přilehlém rybníku Olšovci (byť kvalita vody není pro koupání ideální), sportovní rybolov, šlapadla, wakepark, paddleboard, ale i minigolf,

⁸ Více informací o historii cestovního ruchu v Jedovnicích naleznete v publikaci: ŽIŽKOVÁ, Veronika. Cestovní ruch v Jedovnicích [online]. Olomouc, 2018 [cit. 2023-08-04]. Dostupné z: <https://theses.cz/id/137uhj/>. Diplomová práce. Univerzita Palackého v Olomouci, Filozofická fakulta. Vedoucí práce Ing. Lucie Sára Závodná, Ph.D.

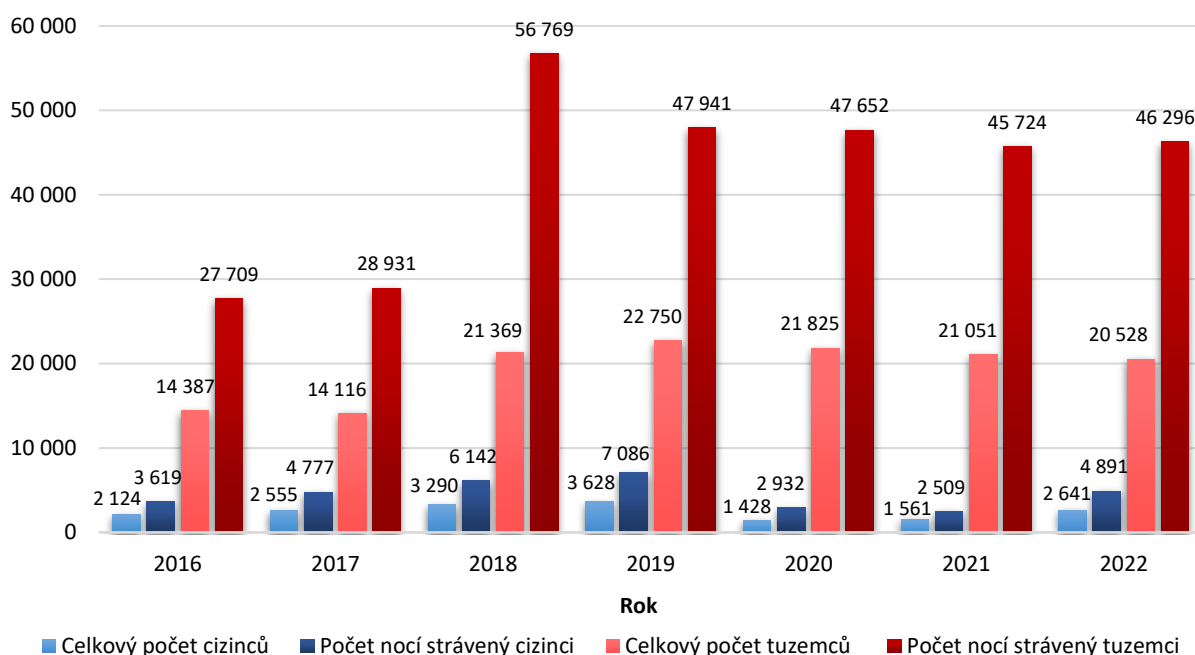


plážový volejbal/nohejbal, cyklistiku, singletraily, sportovní halu a hřiště, tenisové kurty či půjčovnu kol a koloběžek.

Na obrázku 29 lze vidět vývoj návštěvníků autokempu Olšovec v jednotlivých letech od roku 2016. Jelikož ale kemp neeviduje jednodenní návštěvníky bez přespání, jedná se pouze o ty, kteří v kempu během svého pobytu přespali. Uvedená data jsou rozdělena podle národnosti návštěvníků – návštěvníci z ČR = tuzemci, návštěvníci z jiných států mimo ČR = cizinci. Zároveň jsou tyto dvě skupiny rozděleny podle počtu nocí strávených v kempu.

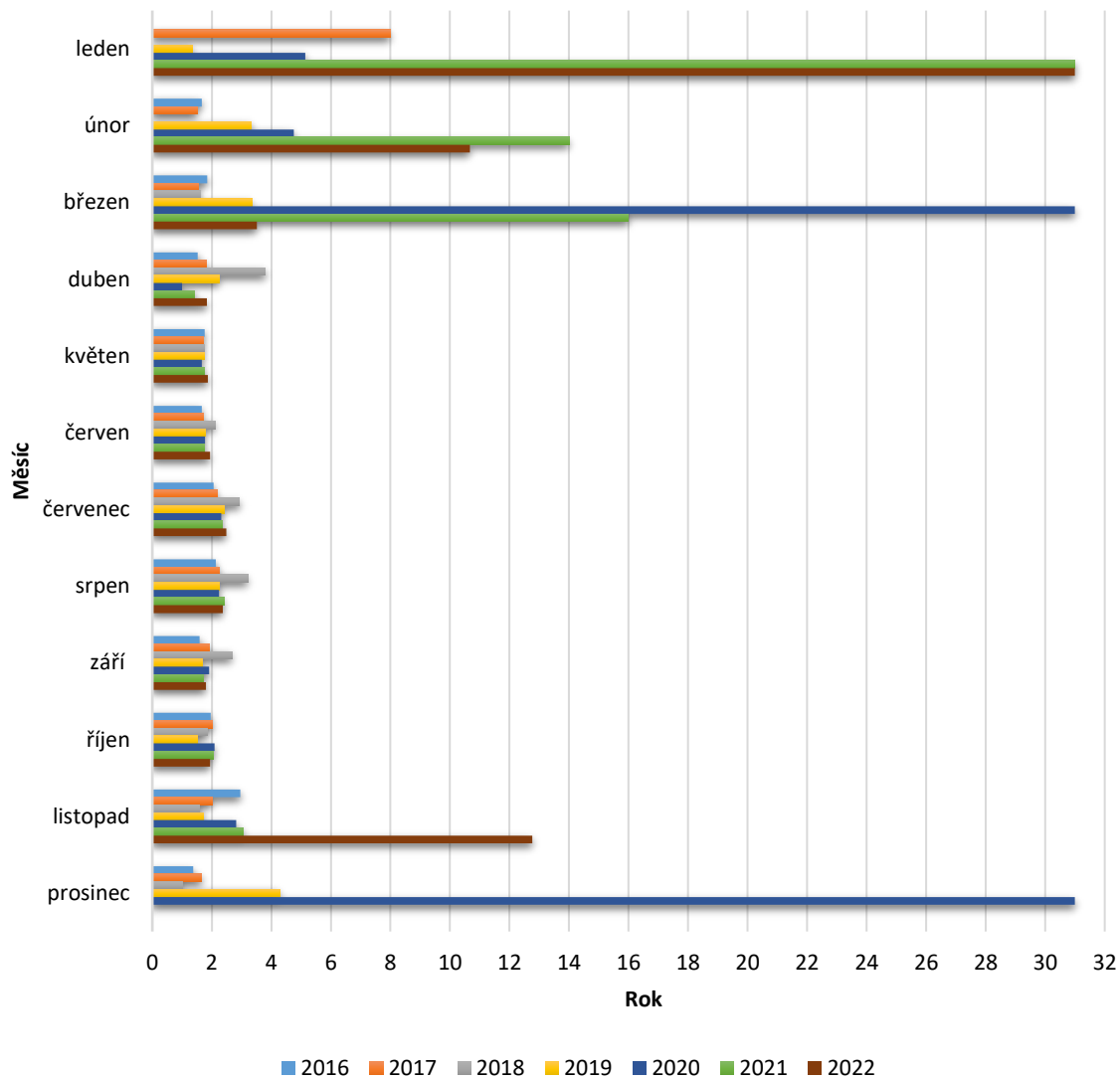
Největší počet všech návštěvníků dohromady, kteří navštívili kemp a zároveň v něm i přespali, byl v roce 2019 (26 378 návštěvníků = 22 750 tuzemců + 3 628 cizinců). Je to zároveň i rok, kdy v kempu přespal největší počet tuzemců i cizinců jednotlivě. U cizinců se zároveň jedná i o rok s největším počtem přespání (7 086 nocí), zatímco tuzemci nejvíce přespali v roce 2018 (56 769 nocí). Z pohledu průměrného počtu nocí na jednoho návštěvníka, který v kempu přenocoval, vede u cizinců rok 2020 (2,1 noci/osobu), zatímco u tuzemců opět rok 2018 (2,7 noci/osobu).

Od roku 2019 lze u obou skupin vidět postupný propad návštěvnosti. Tento snižující trend byl pravděpodobně ovlivněn vlivem pandemie COVID-19. U cizinců lze již vidět opětovný nárůst (rok 2022), zatímco počet ubytovaných tuzemců se ve sledovaném období neustále mírně snižuje.



Obr. 29 Vývoj počtu návštěvníků (cizinců x tuzemců) kempu Olšovec a počet nocí, které v kempu strávily (2016–2022)
Zdroj: Statistiky návštěvnosti ATC Olšovec

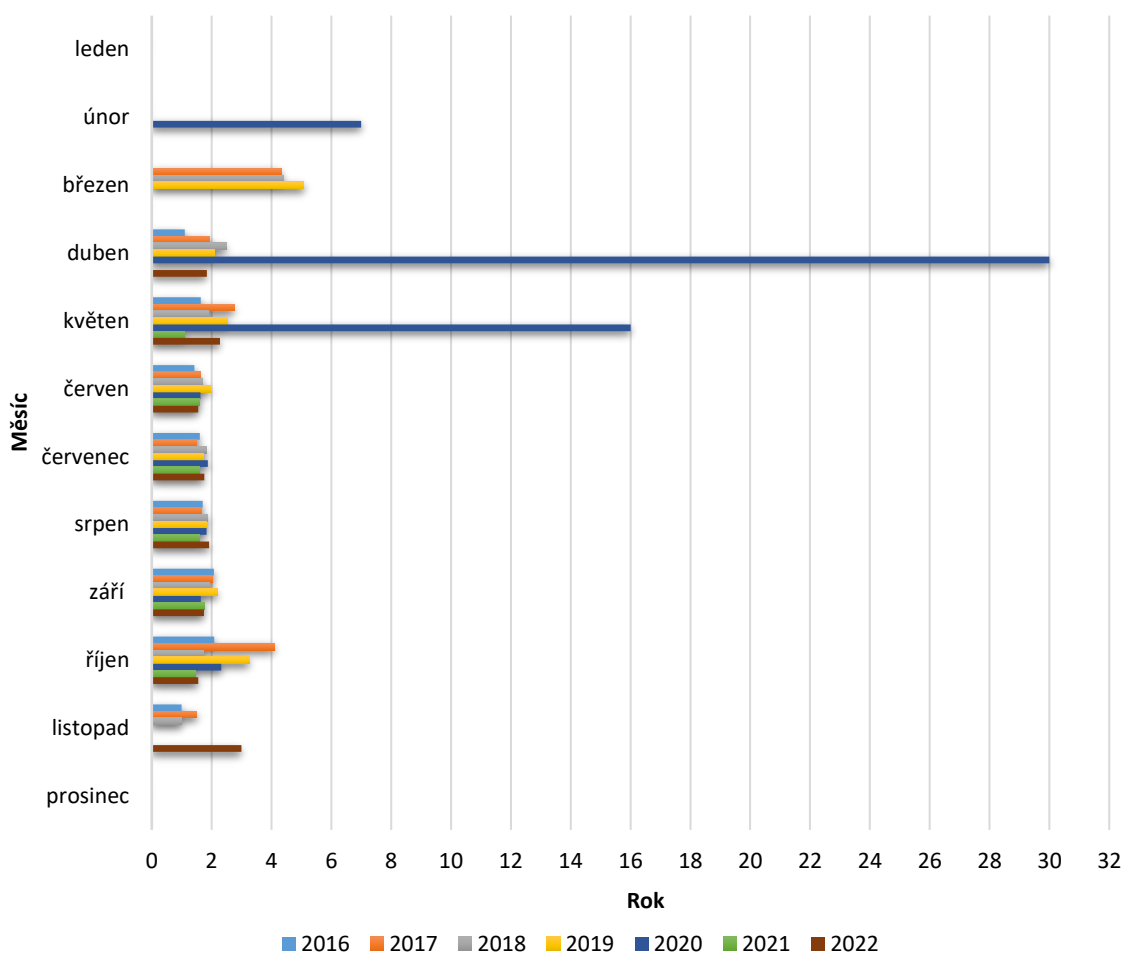
Následující obrázky níže (obrázky 30 až 31) ukazují vývoj průměrných nocí strávených v kempu Olšovec jedním návštěvníkem v jednotlivých měsících od roku 2016 do roku 2022. Dle souhrnného pohledu lze uvést, že **tuzemci** tráví v kempu nejvíce nocí v zimním období. Výrazně vyšší nárůst dnů je zřejmý od roku 2020. Je ale potřeba uvést, že nejvyšší ukázané hodnoty se většinou týkaly pouze 1–2 návštěvníků, kteří v kempu trávili téměř celý měsíc. V letních měsících u tuzemců naopak převažuje trend vysokého počtu návštěvníků s průměrným přespáním do dvou nocí.



Obr. 30 Průměrný počet nocí strávených tuzemci v kempu Olšovec během jednotlivých měsíců v letech 2016–2022
Zdroj: Statistiky návštěvnosti ATC Olšovec

Při pohledu na průměrný počet strávených nocí v kempu cizinci lze spatřit oproti tuzemcům změnu. Vyšší počet strávených nocí je zjevný na jaře a na podzim. Výrazným výkyvem byl rok 2020, kdy kemp navštívila skupina pěti cizinců, kteří v měsíci dubnu strávili v kempu dohromady 150 nocí (tj. průměrně 30 dnů/osobu). V letních měsících mají cizinci podobný trend jako tuzemci, kdy v kempu tráví více návštěvníků méně dnů (průměrně do dvou nocí).





Obr. 31 Průměrný počet nocí strávených cizinci v kempu Olšovec během jednotlivých měsíců v letech 2016–2022
Zdroj: Statistiky návštěvnosti ATC Olšovec

1.7.1.2 Ubytovací zařízení

Kempy a osady

- Autokemp Olšovec;
- Tyršova osada;
- Pronájem rekreačních chat různých velikostí v rekreační (chatové) oblasti.

Hotely a penziony

- Hotel Kras;
- Penzion Kůlna (k.ú. Senetářov – příjezd pouze přes Jedovnice);
- Penzion Niké;
- Penzion Olmeca;
- Hotel Riviera;
- Penzion Jedovnické Náměstíčko;
- Penzion Wendy.

Priváty

- Privat – Dana Pavleková;
- Privat – Pavel Dvořák;
- Privat – Chaloupky;
- Privat – Chalupa na Barachově;
- Privat – Lenka Pojerová;
- Privat Relax;
- Privat – U Javorských;
- Privat Vít Pernica;
- Levandulové apartmány Jedovnice;
- Chata Anna Jedovnice.

Internát

- Ubytování na Domově mládeže při SPŠ Jedovnic.

1.7.1.3 Stravovací zařízení

Restaurace

- Restaurace U Šedýho vlka;
- Restaurace Jacht;
- Restaurace Barachov;
- Restaurace Olšovec;
- Restaurace Partyzánka;
- Restaurace SurfBar u Olšovce;
- Restaurace "U Hastrmana".

Kavárny, cukrárny a vinárny

- Cafe Real;
- Juříkova cukrárna;
- Ráj v Habeši;
- Vinotéka/pivotéka v Podhájí.

Bistra

- Langošárna Jedovnice;
- Krmelec;
- Občerstvení Černá Hora;
- Základna Jedovnice;
- Za plotem Beach & Bistro.

1.7.2 TRÁVENÍ VOLNÉHO ČASU

1.7.2.1 Sport

Sportovní aktivity

- **Tenis** – tenisové kurty se nachází poblíž fotbalového hřiště na břehu rybníka Olšovce. Od května do konce září je možné si kurty pronajmout a vypůjčit i potřebné vybavení. Součástí areálu je občerstvení a dětské hřiště.
- **Minigolf** – minigolfové hřiště se nachází v areálu ATC Olšovec a bývá otevřeno od května do října během víkendů.



- **Šlapadla** – půjčovna šlapadel se nachází naproti restauraci Partyzánka před příjezdem do ATC Olšovec. Šlapadlo si lze zapůjčit v období od června do srpna.
- **Singletrail** – nachází se v přilehlých lesích okolí Jedovnic, kdy výchozím bodem je základna, která je umístěna na konci ATC Olšovec. Jedná se o cyklistický adrenalinový zážitek z jízdy na úzkých přírodních stezkách, které nabízejí množství skoků, zatáček, ale i výhledy do lesů. V Jedovnicích jsou k dispozici tři volně dostupné a různě náročné jednosměrné trasy o délce 6 až 12 km. Přehled těchto tras je na obrázku 34.



Obr. 32 Přehled singletrailových tras v Jedovnicích
Zdroj: SINGLEKRAS.CZ

- **Wakeboard** – jedná se o vodní sporty, které nabízejí jízdu na vodních lyžích, wakeboardu (prkno s vázáním), wakeskatu (prkno bez vázání) či na vodním kruhu. Základna těchto ojedinelých sportů se nachází na břehu rybníka Olšovec přímo vedle kempu ATC Olšovec.
- **Paddle board** – jedná se o klidnou jízdu na hladině rybníka Olšovec na velkém nafukovacím plováku ovládaném pomocí dlouhého pádla. Jízdu lze absolvovat i ve dvou. Půjčovna paddle boardů se nachází na levém břehu rybníka v areálu ATC Olšovec.
- **Půjčovna kol a koloběžek** – nachází se přímo v ATC Olšovec, kde nabízí rekreačním, ale i náročnějším cyklistům širokou škálu kol, elektrokol a koloběžek. Tyto kola jsou vhodná pro cykloturistiku v Moravském krase, kde se nachází množství kilometrů cyklostezek, či pro jízdu na singletrailových tratích v blízkosti kempu.

Sportovní spolky

- Sportovní klub (SK) Jedovnice;
- Minigolfový klub Jedovnice;
- Florbalový klub FBK;
- Klub vodních sportů Jedovnice;

- Posilovna na SPŠ Jedovnice;
- TJ Sokol Jedovnice
(pod něj spadá aerobik, kalanetika, jóga, cvičení seniorů, turistický oddíl, šachový oddíl a dětský taneční soubor Lipka)

Sportoviště

- fotbalové hřiště SK;
- tenisové kurty;
- sokolské hřiště TJ Sokol Jedovnice;
- minigolfové hřiště v ATC Olšovec;
- hřiště na plážový volejbal za ATC Olšovec;
- 3 dětská hřiště do věku 10 let (ul. Olšovecká, ul. Legionářská, u tenisových kurtů);
- multifunkční hřiště;
- sportovní hala při SPŠ Jedovnice;
- veřejná posilovna SPŠ Jedovnice;
- tělocvična při ZŠ a MŠ.

1.7.2.2 Kulturní spolky a kapely

V městysi působí několik kulturních spolků a kapel:

- Vlastimil – ochotnický divadelní soubor;
- Píseň – ženský pěvecký sbor;
- Olšověnka – dechová kapela;
- spolek Bivoj a dechová hudba Bivojanka;
- spolek Staré časy – pořádá Jedovnické krojované hody;
- spolek Jedovnické tetiny – skupina žen, která tančí v místním kroji.

1.7.2.3 Společenské a zájmové spolky

V městysi působí i množství společenských a zájmových spolků:

- Mateřské a rodinné centrum Dymáček;
- Klub rodičů při MŠ Jedovnice;
- Sbor dobrovolných hasičů;
- Junák, svaz skautů a skautek;
- Pionýrská skupina Jedovnice;
- Okrašlovací spolek Jedovnice, z. s.;
- Místní skupina Českého červeného kříže Jedovnice;
- Kynologický klub;
- Myslivecké sdružení;
- RESTART Jedovnice, z. s.;
- Rybářský svaz;
- Svaz zdravotně postižených v ČR.

Silné stránky: velké množství volnočasových, komunitních, spolkových a sportovních aktivit, stravovacích zařízení a ubytování

Slabé stránky: menší nabídka cestovního ruchu během zimního období, menší návštěvnost kempu v zimních měsících



1.8 SPRÁVA A ROZPOČET OBCE

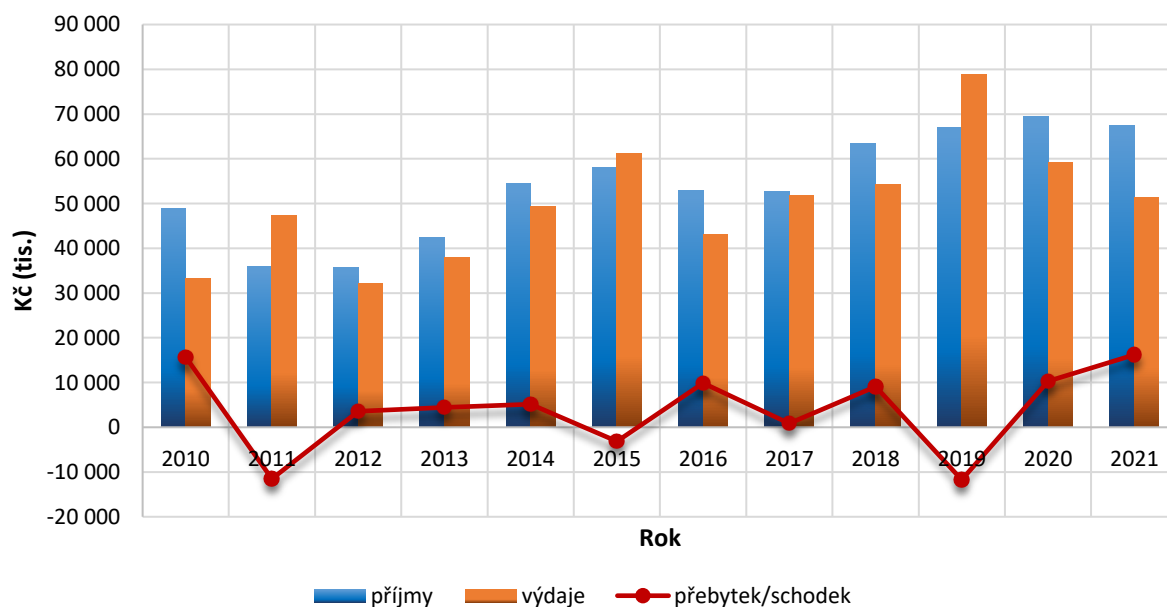
1.8.1 SPRÁVA OBCE

Městys Jedovnice patří mezi základní územní samosprávné celky České republiky. Je spravován zastupitelstvem městyse, jehož členové jsou voleni na čtyřleté funkční období. Zastupitelstvo Jedovnic má 15 členů. Pro volební období 2022–2026 mohli občané vybírat mezi sedmi nezávislými kandidátními stranami. Výkonným orgánem v oblasti samostatné působnosti je rada města, jejíž členové jsou voleni zastupitelstvem. Radu města tvoří starostka (Ing. Irena Žižková), místostarostka (Marie Gabrielová) a tři další členové zvoleni zastupitelstvem města. Městys Jedovnice též zřizuje dva výbory (*Finanční a kontrolní*) a sedm komisí (*k. výstavby a územního plánování; k. životního prostředí; k. sociálně zdravotní; k. kulturní; k. spolková; k. cestovního ruchu a mezinárodní spolupráce a k. pro občanské záležitosti*).

Městys vykonává v zákonem vymezeném rozsahu také státní správu (tzv. přenesenou působnost) a při výkonu této působnosti se navíc řídí usneseními vlády, směnicemi ústředních orgánů státní správy, návrhy opatření, popřípadě rozhodnutím krajského úřadu, učiněným podle zvláštního zákona v rámci kontroly výkonu přenesené působnosti. Městys je zřizovatelem příspěvkových organizací Mateřská škola a Základní škola.

1.8.2 ROZPOČET OBCE

Jak je zřejmé z obrázku 33, na počátku sledovaného období došlo k výraznému snížení příjmů (až o 13 000 000 Kč), zatímco výdaje výrazně narostly (o více než 14 000 000 Kč). Od roku 2012 příjmy i výdaje postupně rostly a dosahovaly mírného přebytku až do roku 2015, kdy se rozpočet stal mírně schodkovým. I přestože v roce 2016 výše příjmů i výdajů propadla, celkový rozpočet se nacházel v přebytku. Od roku 2017 opět dochází ke zvyšování hladiny příjmů a výdajů s vyrovnáním až přebytkovým rozpočtem, a to až do roku 2019, kdy se výdaje výrazně zvýšily oproti příjmům, čímž došlo zároveň k největšímu schodku ve sledovaném období. Po tomto roce se hladina výdajů výrazně snižuje, zatímco hladina příjmů zůstává relativně konstantní, což se odráží na zvyšujícím se přebytku rozpočtu.



Obr. 33 Rozpočet městyse Jedovnice mezi roky 2010–2021
Zdroj: MONITOR. STATNIPOKLADNA

Nejvyšší schodek v rozpočtu městyse nastal v roce 2019, kdy dosahoval až -11,74 mil. Kč. Druhý nejvyšší schodek nastal v roce 2011 a dosahoval -11,53 mil. Kč. Poslední a zároveň nejnižší schodek byl v roce 2015. Tento schodek činil celkem -3,15 mil. Kč. Při takové výši schodků se pravděpodobně jednalo o investiční výdaje.

Tab. 8 Rozpočet městyse Jedovnice dle rozdělení příjmů a výdajů mezi roky 2010–2021

		2010	2011	2012	2013	2014	2015	2016	2017	2018	2019	2020	2021
PŘÍJMY	Daňové	21,23	21,63	21,81	29,33	31,88	33,34	35,73	38,55	42,86	46,21	43,99	49,88
	Nedaňové	10,27	7,05	6,71	6,48	6,75	7,10	7,57	7,81	8,92	8,93	10,32	9,89
	Kapitálové	0,14	1,16	0,62	0,11	3,12	0,12	0,20	0,14	0,13	0,97	4,39	0,19
	Dotace	17,34	6,05	6,49	6,40	12,64	17,51	9,42	6,17	11,52	10,91	10,75	7,52
	Celkem	48,98	35,89	35,63	42,32	54,39	58,07	52,92	52,67	63,43	67,02	69,45	67,48
VÝDAJE	Běžné	30,78	32,60	30,84	30,29	35,46	34,99	36,70	43,15	42,01	44,96	40,62	37,90
	Kapitálové	2,50	14,82	1,19	7,63	13,80	26,23	6,34	8,65	12,31	33,80	18,51	13,39
	Celkem	33,28	47,42	32,03	37,92	49,26	61,22	43,04	51,80	54,32	78,76	59,13	51,29
PŘEBYTEK/ SCHODEK	15,70	-11,53	3,60	4,40	5,13	-3,15	9,88	0,87	9,11	-11,74	10,32	16,19	

Zdroj: MONITOR. STATNIPOKLADNA



2 DOTAZNÍKOVÉ ŠETŘENÍ

2.1 ZÁKLADNÍ INFORMACE

Na přelomu měsíce března a dubna 2023 probíhalo v Jedovnicích dotazníkové šetření. Toto šetření bylo zaměřeno na zjištění názorů obyvatel Jedovnic na úroveň kvality života v obci a na případný další rozvoj. Dotazníky jsou důležitým nástrojem ke zpracování návrhové části dokumentu.

Samotný dotazník byl zveřejněn na sociálních sítích městyse a na oficiálních webových stránkách městyse Jedovnice, kde jej mohli občané vyplnit v elektronické podobě z pohodlí domova, anebo byl k dostání v papírové podobě. Papírové vyplněné dotazníky pak mohli občané osobně vrátit zpět na podatelnu úřadu městyse, v knihovně a v prodejně COOP na náměstí.

Dotazníkové šetření se skládalo ze čtyř druhů otázek, kdy se jednalo o tzv. uzavřené (předem připravené standardizované odpovědi), polouzavřené (předem připravené standardizované odpovědi, ale i možnost vypsát vlastní), hodnotící (pomocí předdefinované škály odpovědí respondent ohodnotil danou problematiku) a otevřené (respondent mohl vyjádřit svůj vlastní názor). Na konci dotazníku byly doplněny otázky týkající se socioekonomických údajů jednotlivých respondentů (konkrétně pohlaví, věk, nejvyšší dosažené vzdělání, ekonomická aktivita a ulice nebo část obce, kde bydlí), které slouží především pro vhodnější a přesnější interpretaci dotazníkového šetření. **Respondentům byla přítom zaručena anonymita.** Vzor dotazníku, který byl pro účely tohoto dokumentu použit, je zařazen do příloh tohoto dokumentu.

Otevřené otázky jsou vyhodnoceny pomocí slovních oblaků, kdy podobné odpovědi byly upraveny do stejně znějících formulací (*např. dobrá dostupnost, dobré spojení, dojezdnost, dopravní dostupnost apod. -> dobré spojení/dopravní dostupnost*), aby se více vyzdvihl daný problém/téma. Je ale třeba upozornit, že jelikož zpracovatelé neznají tak dobře místní situaci, mohly zůstat některé odpovědi odděleně, i když vyznačují to samé. Konkrétní frekvence jednotlivých odpovědí je následně doložena v přílohách. Barva jednotlivých slov v oblacích nemá vliv na jejich frekvenci.

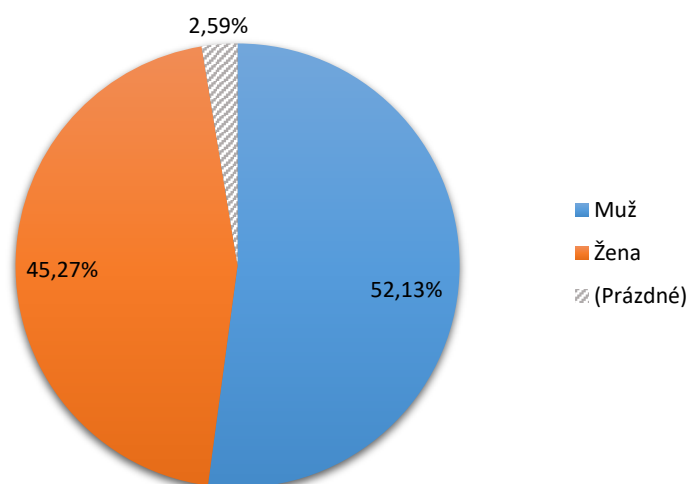
Dotazníkového šetření se zúčastnilo celkem 656 respondentů, což odpovídá 22,1 % z celkové populace obce a 26,8 % z populace nad 15 let. Vzhledem k výše uvedeným metodám sběru a průběhu dotazníkového šetření nebylo vždy možné zajistit zodpovězení všech otázek ve formuláři. Z tohoto důvodu je u každé otázky uváděna i míra zodpovězení otázky, respektive jsou uváděny počty dotazníkových archů bez uvedené odpovědi. Otevřené odpovědi byly v rámci zjednodušení sdruženy do větších skupin, které obsahují tematicky podobné odpovědi. Samotný vzor dotazníku je k nahlédnutí v příloze 4.



2.2 INFORMACE O RESPONDENTECH

2.2.1 POHLAVÍ

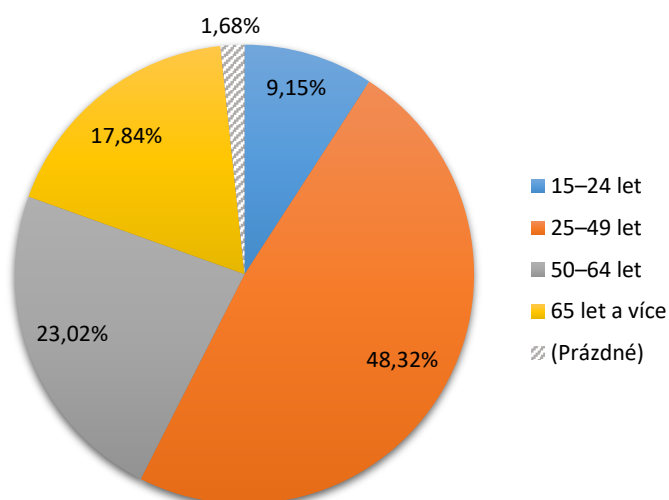
Ze 656 respondentů účastnících se dotazníkového šetření bylo **342 mužů a 297 žen**, 17 respondentů pohlaví nevyplnilo. Rozdíl mezi skupinami je malý a nemá tak vliv na vypovídací hodnotu dotazníkového šetření.



Obr. 34 Struktura respondentů dle pohlaví

2.2.2 VĚK

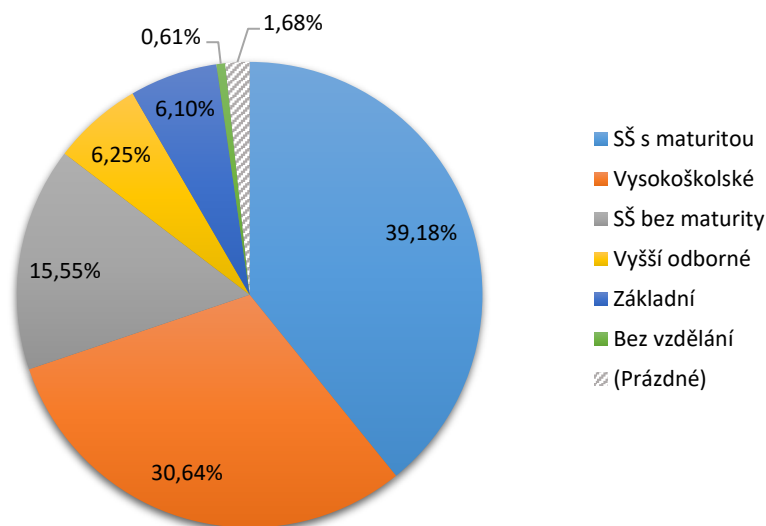
Struktura respondentů dle věku byla dalším zjišťovaným socioekonomickým údajem. Jde vidět, že struktura zastoupených věkových skupin je nerovnoměrná. Největší zastoupení mají respondenti ve **25–40 let** (317 lidí). Druhou největší skupinou jsou respondenti ve věku **50–64 let** (151 lidí), následující skupinou respondentů ve věku **65 a více let** (117 lidí). Nejnižšího počtu respondentů bylo dosaženo v kategorii **15–24 let**, v níž odpovědělo pouze 60 lidí, a tudíž vypovídací hodnota této kategorie je dost nízká. Ani na tuto socioekonomickou otázku neodpověděli všichni respondenti, konkrétně se jednalo 11 lidí.



Obr. 35 Struktura respondentů dle věku

2.2.3 VZDĚLÁNÍ

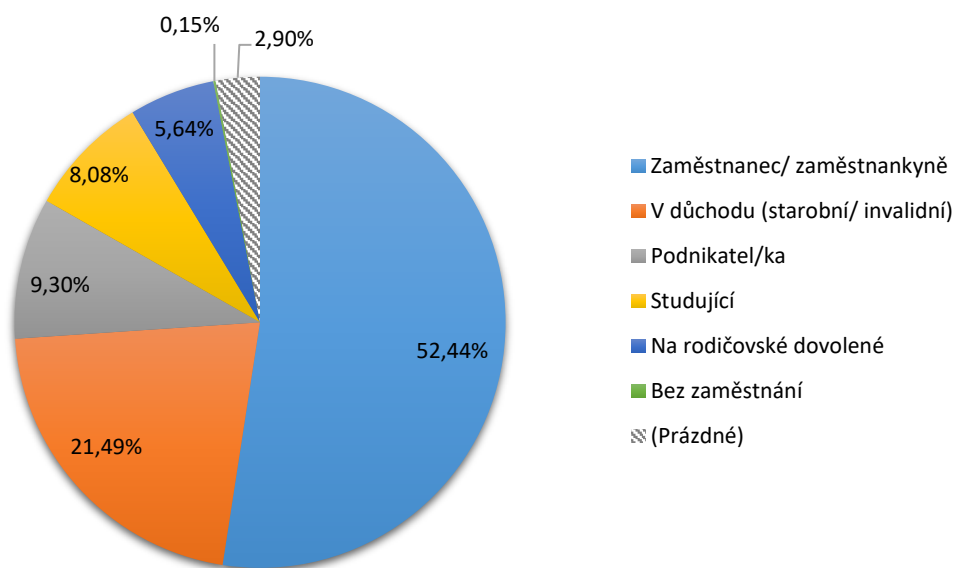
Z hlediska vzdělanosti převažují respondenti se **středoškolským vzděláním s maturitou**, celkem 257 lidí. 201 respondentů účastněných šetření bylo **vysokoškolsky vzdělaných**. Následující skupinou ve velikosti respondentů je **středoškolské vzdělání bez maturity** (102 lidí). Celkem nastejno mají předposlední dvě skupiny – **vyšší odborné vzdělání** (41 lidí) a **základní** (40 lidí). Nejméně zastoupenou vzdělanostní skupinou jsou respondenti bez vzdělání (4 lidé). Na tuto otázku neodpovědělo 11 respondentů.



Obr. 36 Struktura respondentů dle vzdělání

2.2.4 EKONOMICKÁ AKTIVITA

U ekonomické aktivity byla více než polovina respondentů **zaměstnanci** (344 lidí). Druhou nejčastější skupinou respondentů byly **důchodci** (141 lidí). Zbylé skupiny nedosahovaly ani 10 % z celkového počtu respondentů. Konkrétně měly kategorie **podnikatel/ka** 61 lidí, **studující** 53 lidí a **na rodičovské dovolené** 37 lidí. Nejmenší skupinu měli respondenti **bez zaměstnání** (1 člověk). Na tuto otázku neodpovědělo dohromady 19 respondentů.



Obr. 37 Struktura respondentů dle ekonomické aktivity



2.2.5 UVEĎTE PROSÍM ULICI NEBO ČÁST OBCE, VE KTERÉ BYDLÍTE:

Poslední socioekonomická otázka se ptala na lokalitu, kde jednotliví respondenti bydlí. Jelikož bylo možné uvést ulici nebo část obce⁹, jedná se pouze o přibližný přehled respondentů, kteří se do dotazníkového šetření zapojili nejvíce. Nejčastěji se jednalo o ulici Na Kopci. Ta díky většímu počtu velkých bytových domů má největší počet obyvatel. Spolu s dalšími často uváděnými ulicemi tvoří ulice Na Kopci oblast Chaloupky, která se samostatně nachází na druhém místě. Lze tedy říct, že největší koncentrace respondentů se nachází v oblasti **Chaloupky**. Na tuto otázku neodpovědělo 51 respondentů.

Tab. 9 Oblasti obce, kde respondenti bydlí

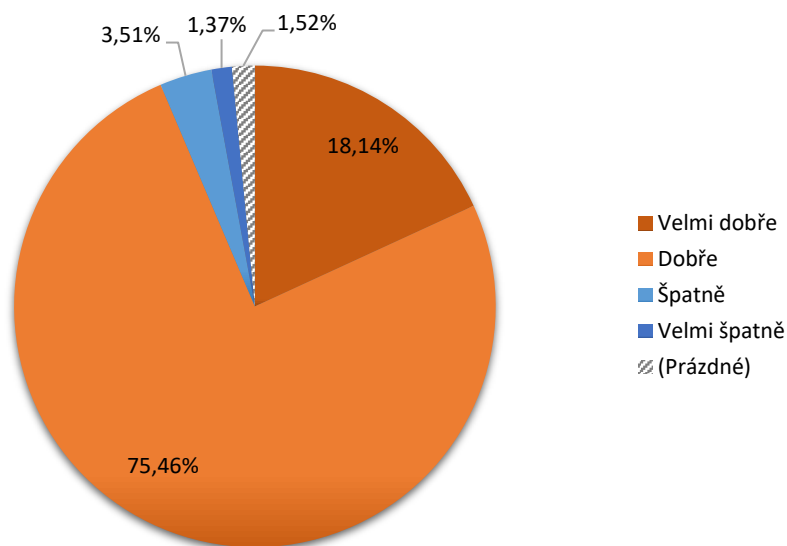
Název	Počet	Název	Počet
Na Kopci	108	Kostelní	6
Chaloupky	82	u kostela	6
Za Kostelem	50	Nad Rybníkem	5
Na Větráku	42	Centrum	2
Havlíčkovo náměstí	31	Hybešova	2
Habeš	30	Jedovnice	2
Zahradní	30	Salajna	2
Legionářská	27	u rybníka	2
U Hrubé lípy	26	kolem kostela	1
Jiráskova	19	Kopeček	1
Podhájí	18	Loučky	1
Tyršova	18	okolí ZŠ	1
Barachov	17	Pod Horkou	1
Městečko	12	pod školou	1
Záměstí	10	střed obce	1
K Propadání	9	u smuteční síně	1
Absolonova	8	u benzinky	1
Olšovecká	8	u hlavní silnice	1
Palackého	7	u hřiště	1
Riviera	7	v ulici	1
Vyškovská	7	(prázdné)	51
Celkem		656	

⁹ Možnost uvést i část obce byla dána proto, aby ti, kteří nechtěli uvádět konkrétní ulici, mohli napsat alespoň část obce. Jedovnice nejsou oficiálně rozděleny na části, jedná se spíše o subjektivní vnímání obyvatel. Pokud respondenti uváděli ul. Na Kopci a vyplnili i část obce jako Chaloupky, lze se domnívat, že vycházeli z toho, jak bývají rozděleny ulice do volebních okrsků (Městečko a Chaloupky) nebo se subjektivně jako ul. Na Kopci identifikují spíše jako součást Chaloupek.

2.3 JEDNOTLIVÉ ODPOVĚDI DOTAZNÍKU

2.3.1 JAK SE VÁM V JEDOVNICÍCH ŽIJE?

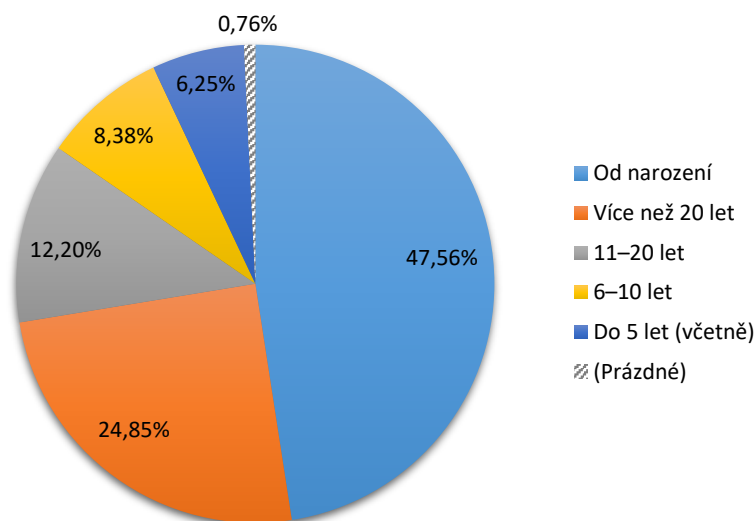
První otázka dotazníkového šetření byla zaměřena na celkové hodnocení života obyvatel městyse Jedovnice. Dle zjištěných výsledků se většina respondentů cítí v obci dobře až velmi dobře (dohromady se jedná o 93,60 %). Jednotlivé hodnoty dosahují: **velmi dobře** 119 lidí (18,14 %), **dobře** 495 lidí (75,46 %), **špatně** 23 lidí (3,51 %) a **velmi špatně** 9 lidí (1,37 %). Na tuto otázku neodpovědělo celkem 10 respondentů (1,52 %).



Obr. 38 Hodnocení otázky č. 1

2.3.2 JAK DLOUHO V JEDOVNICÍCH ŽIJETE?

Druhá otázka zkoumala, jak dlouho respondenti žijí v Jedovnicích. Necelá polovina (312 lidí – 47,56 %) je v Jedovnicích **od narození**. Druhá velká část respondentů je v obci **déle než 20 let** (163 lidí – 24,85 %). Další skupiny si jsou už velikostně podobnější a odpovídají: **11–20 let** 80 lidem (12,20 %), **6–10 let** 55 lidem (8,38 %) a **do 5 let (včetně)** 41 lidem (6,25 %). Celkem na tuto otázku neodpovědělo 5 respondentů (0,76 %).



Obr. 39 Hodnocení otázky č. 2



2.3.3 CO JE PODLE VÁS NEJVĚTŠÍ PŘEDNOSTÍ JEDOVNIC?

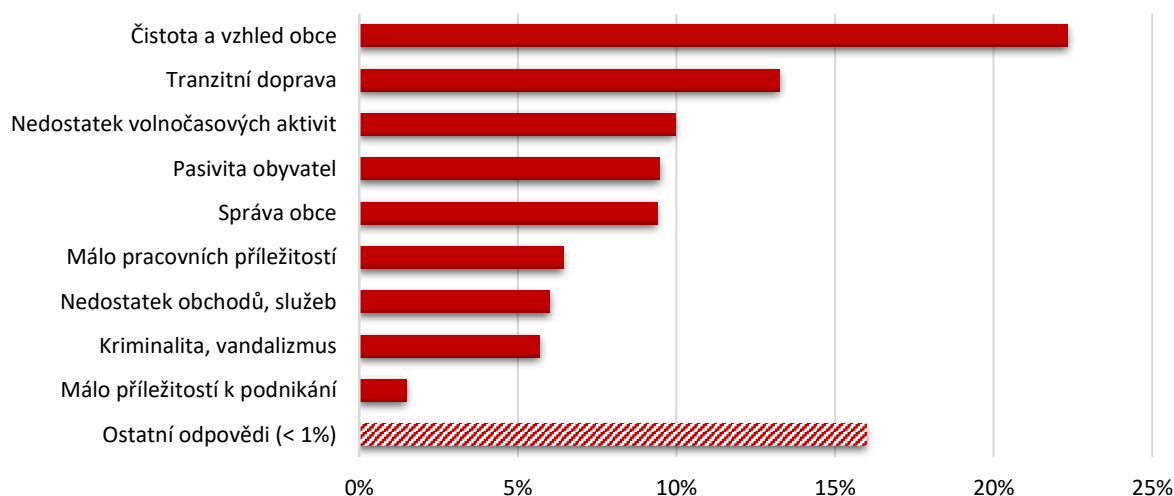
Třetí otázka zjišťovala největší přednosti Jedovnic dle respondentů. Mezi nejčastější odpovědi patří **příroda** (192x zmíněna) a **rybník** (143x zmíněn). Při zpracování otázky bylo napočítáno celkem **1 159 jednotlivých odpovědí**, což odpovídá 1,77 odpovědi na jednoho respondenta z celku. Celkem na tuto otázku odpovědělo 544 respondentů z celkových 656 respondentů, což znamená, že 112 respondentů neodpovědělo. Při omezení respondentů jen na ty, kteří skutečně odpověděli (544 respondentů), se počet odpovědí pohybuje na hodnotě 2,13. Konkrétní počet jednotlivých odpovědí je doložen v příloze 5.



Obr. 40 Hodnocení otázky č. 3

2.3.4 CO POVAŽUJETE ZA HLAVNÍ NEDOSTATEK JEDOVNIC?

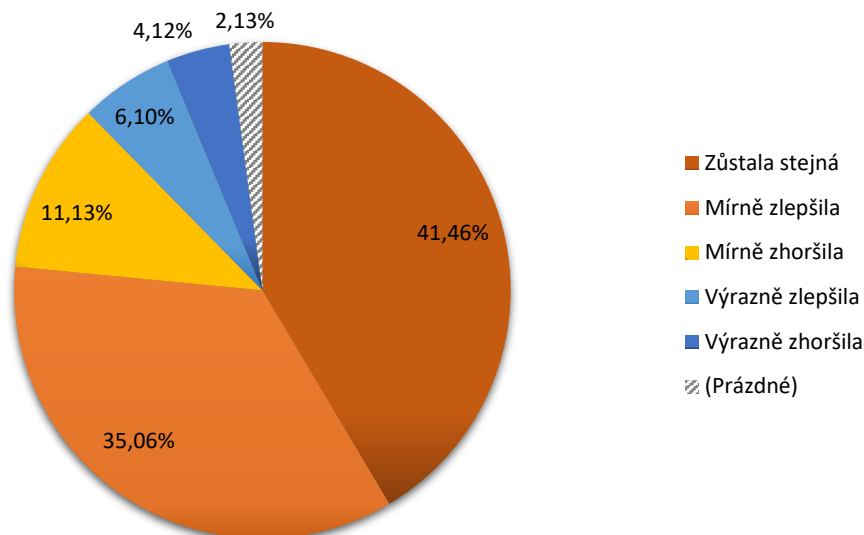
U čtvrté otázky, která se zabývala hlavními nedostatky obce, se nejčastěji objevila odpověď **čistota a vzhled obce**. Celkově tato odpověď tvoří téměř čtvrtinu (22,32 % – 271 odpovědí) ze všech odpovědí u této otázky. Druhou nejčastější odpovědí byla **tranzitní doprava**, která měla celkem 13,26 % (161 odpovědí). Jelikož bylo možné zatrhnout až dvě možnosti zároveň, šlo se celkem **1 214 odpovědí**, což odpovídá 1,85 odpovědi na jednoho respondenta z celku (656 celkem). Při omezení respondentů jen na ty, kteří skutečně odpověděli (631 respondentů), se počet odpovědí pohybuje na hodnotě 1,92. Na tuto otázku neodpovědělo 25 respondentů.



Obr. 41 Hodnocení otázky č. 4

2.3.5 KVALITA ŽIVOTA SE V JEDOVNICÍCH ZA POSLEDNÍCH 5 LET:

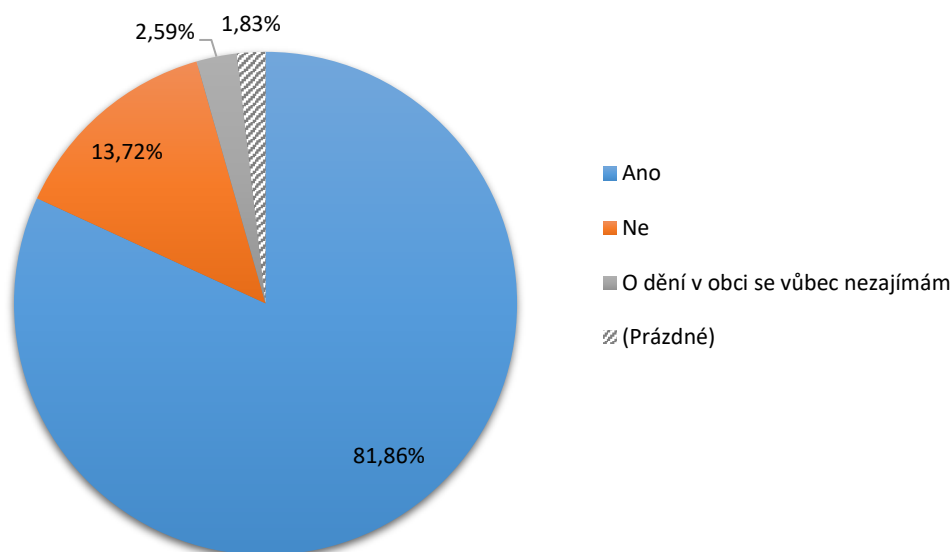
Pátá otázka zjišťovala, jak se za posledních pět let změnila kvalita života v Jedovnicích. Dle největšího počtu odpovědí (272 odpovědí – 41,46 % z celku) **zůstala** kvalita života **stejná** nebo se **mírně zlepšila** (230 odpovědí – 35,06 % z celku). Část respondentů vnímá, že se kvalita života v Jedovnicích i **mírně zhoršila** (73 odpovědí – 11,13 %). Zbylé odpovědi nedosahují ani 10 % procent (**výrazně zlepšila** 40 odpovědí, tj. 6,10 % a **výrazně zhoršila** 27 odpovědí, tj. 4,12 %). Celkem na tuto otázku neodpovědělo 14 respondentů (2,13 %).



Obr. 42 Hodnocení otázky č. 5

2.3.6 CÍTÍTE SE DOSTATEČNĚ INFORMOVÁNÍ O DĚNÍ V JEDOVNICÍCH?

První část šesté otázky zjišťovala, zda se obyvatelé Jedovnic cítí být dostatečně informováni o dění v obci. Většina z dotazovaných odpověděla „**Ano**“ (537 respondentů, tj. 81,86 %), že se tak cítí. 90 respondentů ovšem odpovědělo „**Ne**“ (13,72 %), že se necítí dostatečně informováni. Konkrétnější odpovědi těchto respondentů, jsou definovány v druhé části této otázky. Našlo se i malé procento respondentů (2,59 %, tj. 17 respondentů), kteří **se o dění v obci vůbec nezajímají**. Na tuto otázku neodpovědělo celkem 14 respondentů (1,83 %).



Obr. 43 Hodnocení otázky č. 6a



2.3.6.1 Pokud jste odpověděli "NE", jaký typ informací postrádáte?

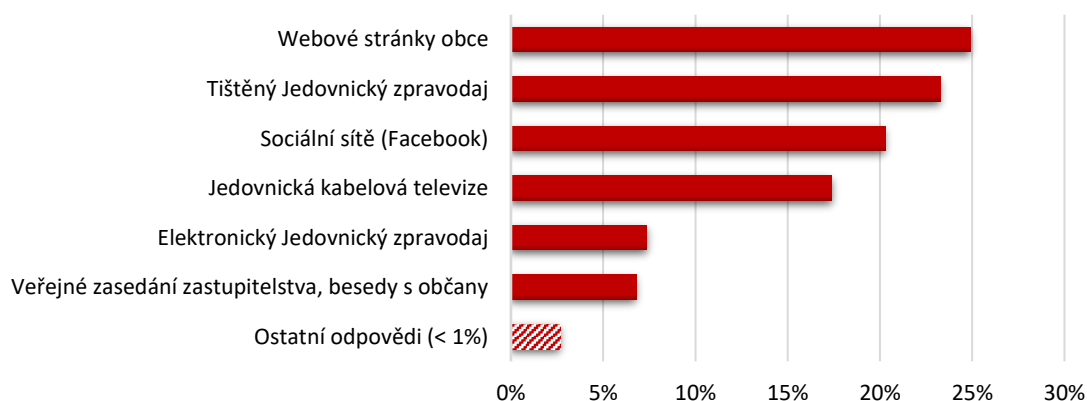
Druhá část otázky se zaměřovala na respondenty, kteří odpověděli „Ne“. Ti se mohli vyjádřit k tomu, jaký typ informací postrádají, tudíž co jim chybí k tomu, aby se cítili dostatečně informovaní o dění v Jedovnicích. Nejčastějšími odpověďmi byly **chystané stavební změny** (8 odpovědí) a **plány obce** (6 odpovědí). **Velmi často** se vyskytovaly i **jednočetné odpovědi**. Celý přehled odpovědí je k nahlédnutí v **příloze 6**. K této otázce se vyjádřilo celkem 74 respondentů, tím pádem ne každý respondent, který odpověděl „Ne“, zodpověděl tuto doplňující otázku. Celkem bylo získáno **101 jednotlivých odpovědí**, což odpovídá 1,12 odpovědi na jednoho nejugícího respondenta z celkových 90. Při omezení respondentů jen na ty, kteří skutečně odpověděli (74 respondentů), se počet odpovědí pohybuje na hodnotě 1,36. Na tuto otázku tím pádem neodpovědělo 16 nejugících respondentů.



Obr. 44 Hodnocení otázky č. 6b

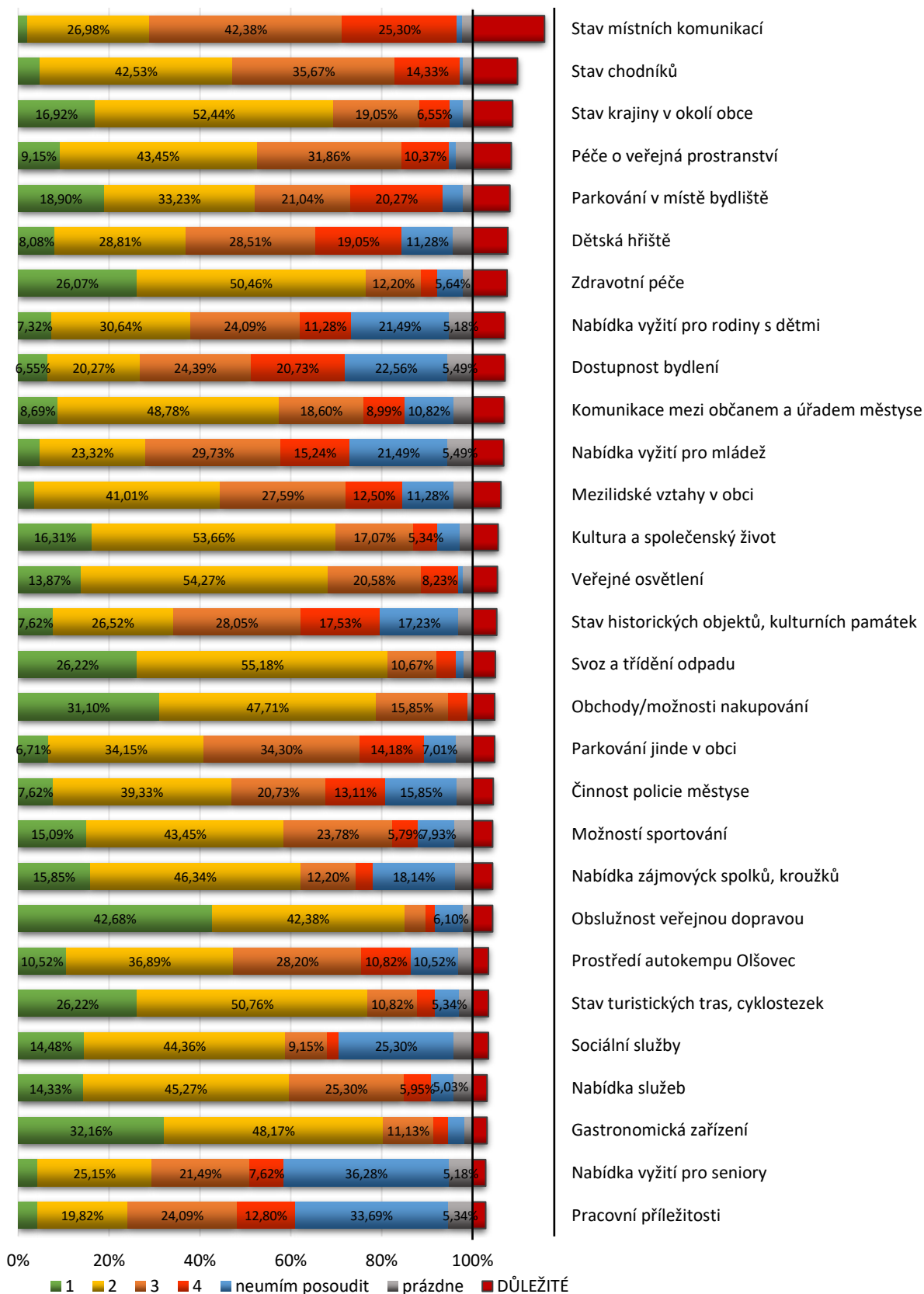
2.3.7 JAKÝ ZPŮSOB INFORMOVÁNÍ O DĚNÍ V JEDOVNICÍCH UPŘEDNOSTŇUJETE?

Sedmá otázka zkoumala, jaký způsob informování o dění v obci respondenti nejvíce upřednostňují. Až čtvrtinu ze získaných odpovědí u této otázky tvořily **webové stránky** (24,90 % – 308 odpovědí). Těsně je však následoval **tištěný Jedovnický zpravodaj** (23,28 % – 288 odpovědí) a pětinu odpovědí tvořily **sociální síť (Facebook)** (20,29 % – 251 odpovědí). Jelikož bylo možné zatrhnout až dvě možnosti zároveň, sešlo se **celkem 1 237 odpovědí**, což odpovídá průměrně 1,89 odpovědi na jednoho respondenta z celku (656 celkem). Při omezení respondentů jen na ty, kteří skutečně odpověděli (652 respondentů), se počet odpovědí pohybuje na hodnotě 1,89. Na tuto otázku neodpověděli 4 respondenti.



Obr. 45 Hodnocení otázky č. 7

2.3.8 JAK JSTE SPOKOJEN/A S NÁSLEDUJÍCÍMI OBLASTMI?



Obr. 46 Hodnocení otázky č. 8



Osmá otázka zkoumala, jak jsou jednotliví respondenti spokojeni s danými oblastmi. Každou z uvedených oblastí mohli respondenti ohodnotit známkou 1–4, kdy 1 byla nejlepší a 4 nejhorší (1 = velmi spokojen/a, 2 = spíše spokojen/a, 3 = spíše nespokojen/a, 4 = velmi nespokojen/a). Případně pokud se jich dané téma osobně netýkalo, mohli místo známky zatrhnout „neumím posoudit“. Zároveň měli respondenti možnost u každé z oblastí zatrhnout důležitost. To znamená, že dané téma je pro dotazovaného důležité a byl by rád, kdyby se mu věnovala větší pozornost.

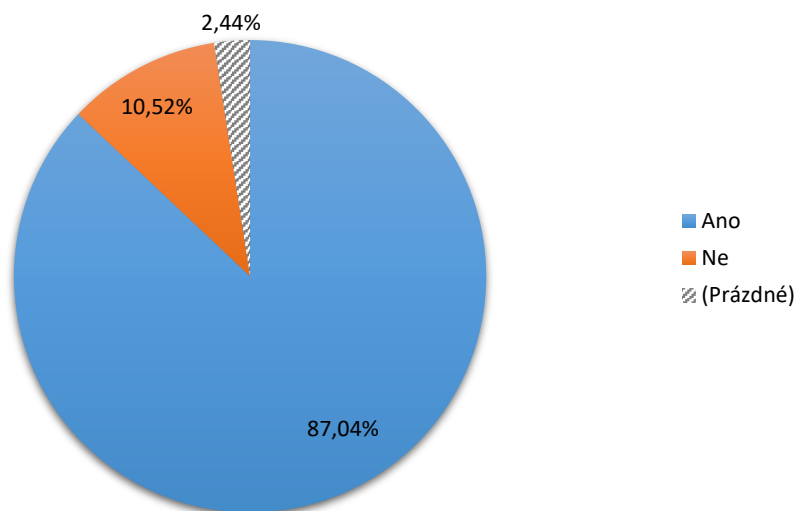
Obrázek 48 znázorňuje konkrétní odpovědi na jednotlivé oblasti uvedené na pravé straně. Každý respondent mohl zaznačit jen jeden hodnotící křížek u každé oblasti (plus důležitost k tomu), tudíž maximální množství (100 %) odpovědí u každé oblasti je 656 (stejně jako respondentů). Uvedená procenta jsou znázorněna od spodní hranice 5,00 % a více, proto popisky u odpovědi s nižší frekvencí než 5,00 % nejsou viditelné. Šedá barva – označena jako „prázdné“ – vypovídá o tom, kolik respondentů na danou otázku neodpovědělo. Tmavě červená barva (rudá) znázorňuje důležitost dané oblasti dle výpovědi respondentů. Z toho důvodu jsou oblasti seřazeny právě podle této proměnné (podle důležitosti), která se nezapočítává do procentuálního hodnocení otázky, ale stojí vedle této škály.

Nejdůležitějším tématem dle respondentů, které by se mělo nejvíce řešit, je **stav místních komunikací**. U této oblasti je zároveň nejvíce odpovědí u možnosti 3 = spíše nespokojen/a (42,38 %, tj. 278 respondentů) a 4 = velmi nespokojen/a (25,30 %, tj. 166 respondentů). Druhou nejdůležitější oblastí dle respondentů je **stav chodníků**. Tato oblast ovšem od té první nemá tolik negativních odpovědí, neboť se zde nachází větší počet respondentů, kteří jsou s oblastí spíše spokojeni (42,53 %, tj. 279 respondentů).

Nejpozitivnějšími oblastmi jsou **obslužnost veřejnou dopravou** (1 = velmi spokojen/a – 42,68 %, tj. 280 respondentů, 2 = spíše spokojen/a – 42,38 %, tj. 278 respondentů), **obchody/možnosti nakupování** (1 = velmi spokojen/a – 31,10 %, tj. 204 respondentů, 2 = spíše spokojen/a – 47,71 %, tj. 278 respondentů) a **svoz tříděného odpadu** (1 = velmi spokojen/a – 26,22 %, tj. 172 respondentů, 2 = spíše spokojen/a – 55,18 %, tj. 362 respondentů). Tyto oblasti i přesto, že jsou velmi kladně hodnoceny, se v rámci důležitosti nacházejí ve spodní polovině, což znamená, že jim respondenti nedávají tak velkou váhu.

2.3.9 CÍTÍTE SE V JEDOVNICÍCH BEZPEČNĚ?

První část deváté otázky zjišťovala, zda se obyvatelé Jedovnic cítí v obci bezpečně. Většina z dotazovaných odpověděla „**Ano**“ (571 respondentů, tj. 87,01 %), že se tak cítí. 69 respondentů ovšem odpovědělo „**Ne**“ (10,52 %), že se bezpečně v obci necítí. Konkrétnější odpovědi těchto respondentů, jsou definovány v druhé části této otázky. Na tuto otázku neodpovědělo celkem 16 respondentů (2,44 %).



Obr. 47 Hodnocení otázky č. 9a

2.3.9.1 Pokud jste odpověděli "NE", uveďte místa, kde se necítíte bezpečně a proč?

Druhá část otázky se zaměřovala na respondenty, kteří odpověděli „Ne“. Ti se mohli dále vyjádřit k tomu, kde se v Jedovnicích necítí bezpečně, případně proč. Nejčastějšími odpověďmi byly **Hotel Rado** (13 odpovědí), **po setmění** (11 odpovědí) a **kolem rybníka** (10 odpovědí). Celý přehled odpovědí je k nahlédnutí v příloze 7. K této otázce se vyjádřilo celkem 67 respondentů, tím pádem dva respondenti, kteří odpověděli „Ne“ se v této části nevyjádřili. Celkem bylo získáno **100 jednotlivých odpovědí**, což odpovídá 1,45 odpovědi na jednoho negujícího respondenta z celkových 69 v první části. Při omezení respondentů jen na ty, kteří skutečně odpověděli (67 respondentů), se počet odpovědí pohybuje na hodnotě 1,49.



Obr. 48 Hodnocení otázky č. 9b



2.3.10 CO POVAŽUJETE ZA NEJVĚTŠÍ HROZBU PRO ŽIVOTNÍ PROSTŘEDÍ V JEDOVNICÍCH?

U otázky deset respondenti určovali, jakou vnímají největší hrozbu pro životní prostředí na území Jedovnic. Necelá pětina ze získaných odpovědí u této otázky označovala **vandalismus, černé skládky** (18,33 % – 310 odpovědí). Druhou nejčastější odpovědí s 14,49 % (245 odpovědí) byla **tranzitní doprava**. Nad úroveň 10 % se nacházejí ještě odpovědi **znečištění povrchových vod** (13,07 % – 221 odpovědí), **vytápění domů tuhými palivy** (11,65 % – 197 odpovědí) a **nedostatečné opatření proti vodě stékající z okolních polí** (10,76 % – 182 odpovědí). Jelikož bylo možné zatrhnout až čtyři možnosti zároveň, sešlo se **celkem 1 691 odpovědí**, což odpovídá průměrně 2,57 odpovědi na jednoho respondenta z celku (656 celkem). Při omezení respondentů jen na ty, kteří skutečně odpověděli (635 respondentů), se počet odpovědí pohybuje na hodnotě 2,66. Na tuto otázku neodpovědělo 21 respondentů.

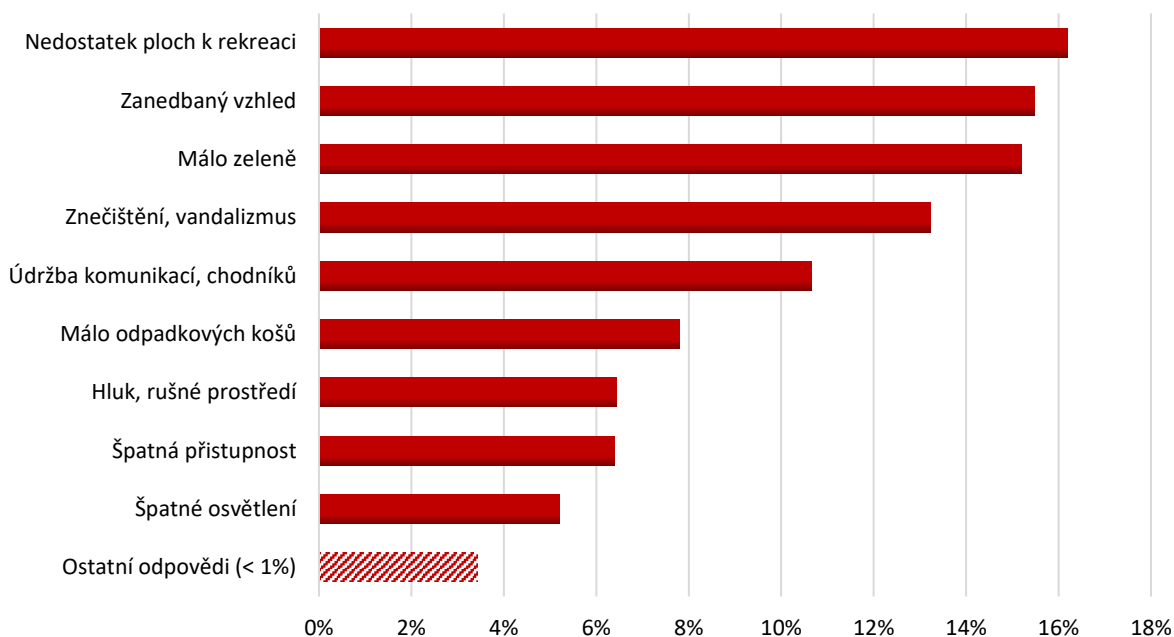


Obr. 49 Hodnocení otázky č. 10

2.3.11 CO JSOU PODLE VÁS NEJVĚTŠÍ PROBLÉMY VEŘEJNÝCH PROSTRANSTVÍ V JEDOVNICÍCH?

Jedenáctá otázka zkoumala, co je dle respondentů největším problémem veřejných prostranství v obci. Necelou šestinu odpovědí u této otázky tvořil **nedostatek ploch k rekreaci** (16,20 % – 289 odpovědí). Těsně následoval **zanedbaný vzhled** (15,47 % – 276 odpovědí) a **málo zeleně** (15,19 % – 271 odpovědí). Nad úroveň 10 % se nacházejí ještě odpovědi **znečištění, vandalizmus** (13,23 % – 236 odpovědí) a **údržba komunikací, chodníků** (10,65 % – 190 odpovědí). Zbylé odpovědi se nacházejí pod hladinou 10 %. Jelikož bylo možné zatrhnout až čtyři možnosti zároveň, sešlo se **celkem 1 784 odpovědí**, což odpovídá průměrně 2,72 odpovědi na jednoho respondenta z celku (656 celkem). Při omezení

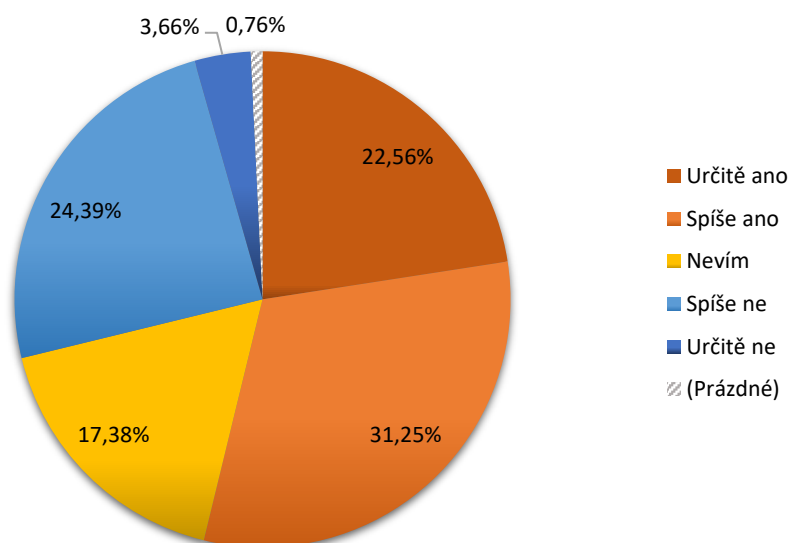
respondentů jen na ty, kteří skutečně odpověděli (632 respondentů), se počet odpovědí pohybuje na hodnotě 2,82. Na tuto otázku neodpovědělo 24 respondentů.



Obr. 50 Hodnocení otázky č. 11

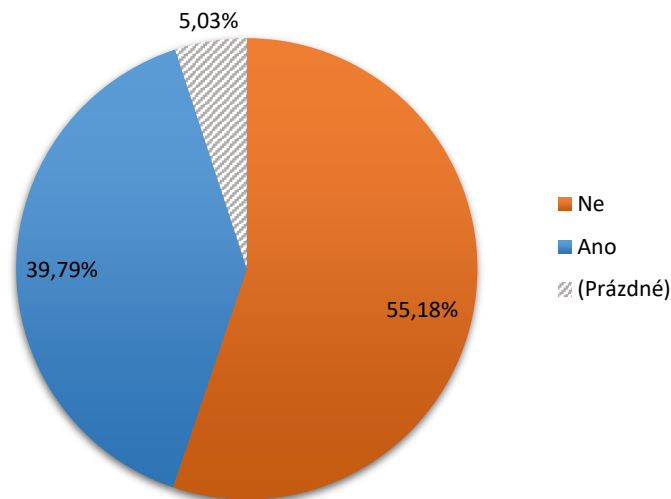
2.3.12 UVÍTALI BYSTE VÍCE KULTURNÍCH, SPOLEČENSKÝCH NEBO SPORTOVNÍCH AKCÍ V OBCI?

Dvanáctá otázka zjišťovala, zda by respondenti uvítali v Jedovnicích více kulturních, společenských nebo sportovních akcí. Dle zjištěných výsledků by většina respondentů (53,81 % dohromady) některou ze zmíněných akcí v obci navíc uvítalo (**spíše ano** 31,25 % tj. 205 respondentů a **určitě ano** 22,56 %, tj. 148). Konkrétnější odpovědi těchto respondentů, jsou definovány v druhé části této otázky. Oproti tomu celkem 28,05 % respondentů uvedlo, že by další ze zmíněných akcí v obci nechtěli (**spíše ne** 24,39 %, tj. 160 respondentů a **určitě ne** 3,66 %, tj. 24 respondentů). 114 respondentů (17,38 %) označilo možnost „nevím“. Z celkových 656 respondentů neodpovědělo 5 osob (0,76 %).



Obr. 51 Hodnocení otázky č. 12a





Obr. 53 Hodnocení otázky č. 13a

2.3.13.1 Pokud jste odpověděli "ANO", uveďte jaké:

Druhá část otázky se zaměřovala na respondenty, kteří odpověděli „Ano“. Ti se mohli dále vyjádřit k tomu, jaké sportovní či volnočasové vybavení jim v obci nejvíce chybí. Nejčastějšími odpověďmi bylo **multifunkční hřiště** (30 odpovědí), **workout hřiště** (29 odpovědí) a **dětské hřiště** (26 odpovědí). Za zmínku určitě stojí i častěji zmiňovaný **bazén** (21 odpovědí) a **koupaliště** (21 odpovědí). Celý přehled odpovědí je k nahlédnutí **v příloze 9**. K této otázce se vyjádřilo celkem 242 respondentů z celkových 261 respondentů, kteří v první části odpověděli „Ano“. Celkem bylo získáno **403 jednotlivých odpovědí**, což odpovídá 1,54 odpovědi na jednoho respondenta z celkových 261 pozitivně vyjádřených v první části. Při omezení respondentů jen na ty, kteří skutečně odpověděli (242 respondentů), se počet odpovědí pohybuje na hodnotě 1,67. Na tuto otázku neodpovědělo 19 respondentů, kteří v první části odpověděli „Ano“.

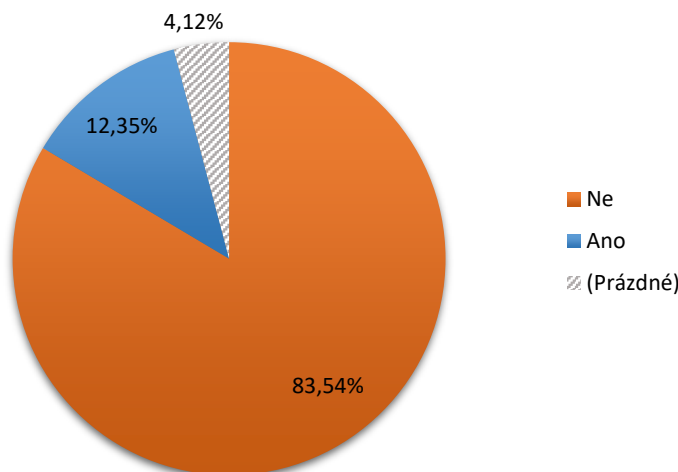


Obr. 54 Hodnocení otázky č. 13b



2.3.14 CHYBÍ VÁM V OBCI NĚKTERÁ ZDRAVOTNÍ NEBO SOCIÁLNÍ SLUŽBA?

První část čtrnácté otázky zkoumala, zda obyvatelům obce chybí nějaká zdravotní či sociální služba. Většina z dotazovaných odpověděla „**Ne**“ (548 respondentů, tj. 83,54 %), že jim zdravotní či sociální služba navíc v obci nechybí. 81 respondentů ovšem odpovědělo „**Ano**“ (12,35 %), že jim nějaká z těchto služeb v obci chybí. Konkrétnější odpovědi těchto respondentů, jsou definovány v druhé části této otázky. Na tuto otázku neodpovědělo celkem 27 respondentů (4,12 %).



Obr. 55 Hodnocení otázky č. 14a

2.3.14.1 Pokud jste odpověděli "ANO", uveďte jaké:

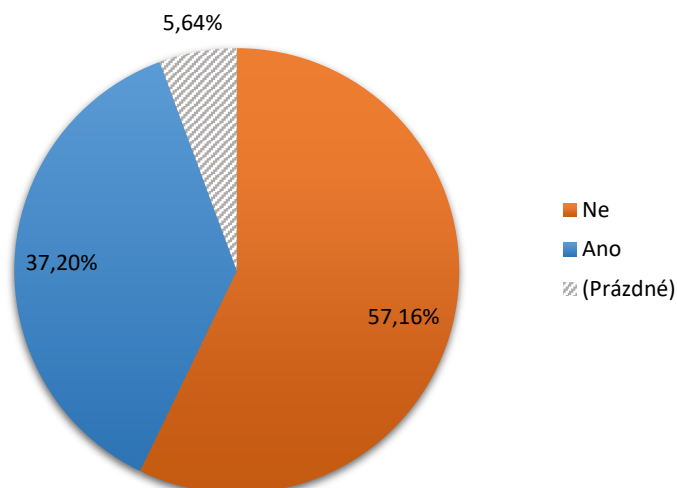
Druhá část otázky se zaměřovala na respondenty, kteří odpověděli „Ano“. Ti se mohli dále vyjádřit k tomu, jaké zdravotní či sociální služby jim v obci nejvíce chybí. Nejčastější odpovědí byl **zubař** (30 odpovědí). Častěji byl ovšem zmíněn i **praktický lékař** (21 odpovědí) a **volné kapacity** (12 odpovědí). Celý přehled odpovědí je k nahlédnutí v **příloze 10**. K této otázce se vyjádřilo celkem 75 respondentů z celkových 81 respondentů, kteří v první části odpověděli „Ano“. Celkem bylo získáno **116 jednotlivých odpovědí**, což odpovídá 1,43 odpovědi na jednoho respondenta z celkových 81 pozitivně vyjádřených v první části. Při omezení respondentů jen na ty, kteří skutečně odpověděli (75 respondentů), se počet odpovědí pohybuje na hodnotě 1,55. Na tuto otázku neodpovědělo 6 respondentů, kteří v první části odpověděli „Ano“.



Obr. 56 Hodnocení otázky č. 14b

2.3.15 POSTRÁDÁTE V OBCI NĚKTERÝ TYP OBCHODU NEBO SLUŽEB?

První část patnácté otázky se zabývala tím, zda obyvatelé obce postrádají nějaký typ obchodu či služeb. Většina z dotazovaných odpověděla „**Ne**“ (375 respondentů, tj. 57,16 %), že jim další typ obchodu či služby v obci nechybí. 244 respondentů ovšem odpovědělo „**Ano**“ (37,20 %), že jim nějaký typ obchodu či služeb v obci chybí. Konkrétnější odpovědi těchto respondentů jsou definovány v druhé části této otázky. Na tuto otázku neodpovědělo celkem 37 respondentů (5,64 %).



Obr. 57 Hodnocení otázky č. 15a

2.3.15.1 Pokud jste odpověděli "ANO", uveďte jaké:

Druhá část otázky se zaměřovala na respondenty, kteří odpověděli „Ano“. Ti se mohli dále vyjádřit k tomu, jaký typ obchodu či služeb jim v obci nejvíce chybí. Nejčastějšími odpověďmi byly **obuv** (43 odpovědí), **textil** (32 odpovědí), **železářství** (31 odpovědí) a **supermarket** (21 odpovědí). Celý přehled odpovědí je k nahlédnutí v **příloze 11**. K této otázce se vyjádřilo celkem 239 respondentů z celkových 244 respondentů, kteří v první části odpověděli „Ano“. Celkem bylo získáno **428 jednotlivých odpovědí**, což odpovídá 1,75 odpovědi na jednoho respondenta z celkových 244 pozitivně vyjádřených v první části. Při omezení respondentů jen na ty, kteří skutečně odpověděli (239 respondentů), se počet odpovědí pohybuje na hodnotě 1,79. Na tuto otázku neodpovědělo 5 respondentů, kteří v první části odpověděli „Ano“.

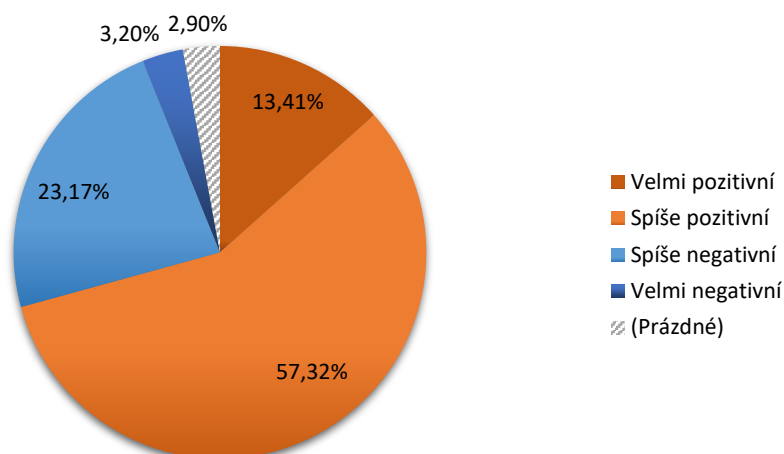


Obr. 58 Hodnocení otázky č. 15b



2.3.16 JAKÝ MÁTE VZTAH K TURISTICKÉMU RUCHU V JEDOVNICÍCH?

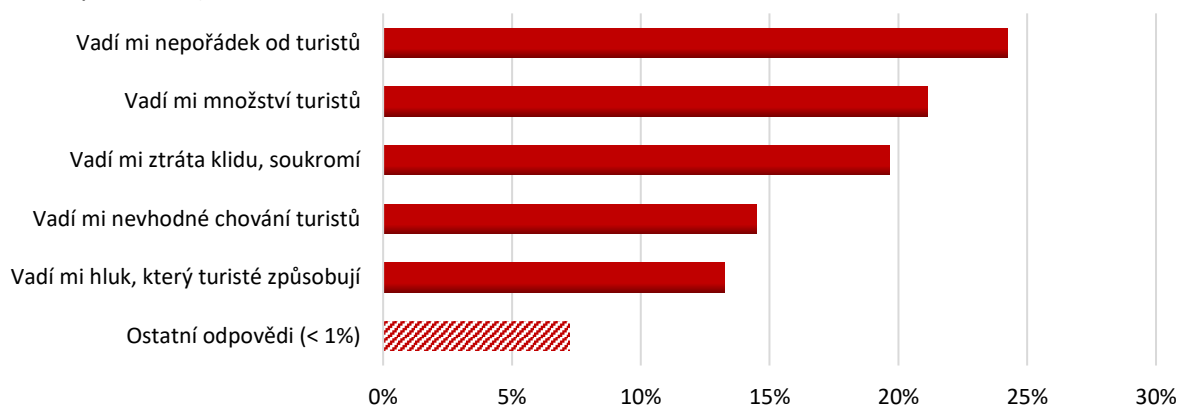
Šestnáctá otázka zjišťovala, jaký vztah mají občané k turistickému ruchu v Jedovnicích. Dle zjištěných výsledků má většina respondentů pozitivní vztah k turistickému ruchu (dohromady se jedná o 70,73 %). Jednotlivé hodnoty této první části dosahují: **velmi pozitivní** 88 lidí (13,41 %), **spíše pozitivní** 376 lidí (57,32 %), **spíše negativní** 152 lidí (23,17 %) a **velmi negativní** 21 lidí (3,20 %). Konkrétnější odpovědi respondentů s negativním vztahem, jsou definovány v druhé části této otázky. Na tuto otázku neodpovědělo celkem 19 respondentů (2,90 %).



Obr. 59 Hodnocení otázky č. 16a

2.3.16.1 Pokud jste uvedli, že máte spíše, či velmi negativní vztah k turistickému ruchu, uveďte z jakého důvodu?

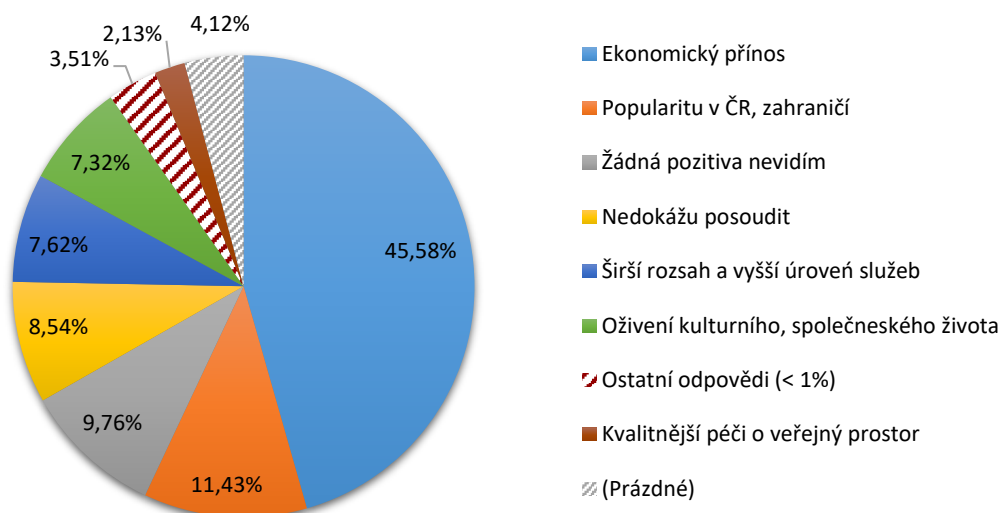
Druhá část otázky se zaměřovala na respondenty, kteří odpověděli „Spíše negativní“ a „Velmi negativní“. Ti se mohli dále vyjádřit k tomu, proč mají k turistickému ruchu v Jedovnicích negativní vztah. Téměř ve čtvrtině zjištěných případů **vadí** respondentům **nepořádek od turistů** (24,22 % – 117 odpovědí). Dále ve více jak pětině případů **vadí** respondentům **velké množství turistů** (21,12 % – 102 odpovědí) následované **ztrátou klidu a soukromí** (19,67 % – 95 odpovědí). K této otázce se vyjádřilo celkem 227 respondentů z celkových 173 respondentů, kteří v první části označili, že mají negativní vztah k turistickému ruchu v Jedovnicích. Tento nesoulad je způsoben tím, že mnozí respondenti, kteří odpověděli v první části pozitivně anebo neodpověděli vůbec, a tak na tuto otázku již nemuseli odpovídat, i tak odpověděli. Celkový přehled respondentů, kteří odpovídali v druhé části je: 172 respondentů s negativní odpovědí + 50 respondentů s pozitivní odpovědí + 5 respondentů, kteří na první část otázky šestnáct neodpověděli. Celkem bylo získáno **483 jednotlivých odpovědí**, což odpovídá 2,13 odpovědi na všechny respondenty, kteří odpověděli na druhou část šestnácté otázky (227 respondentů).



Obr. 60 Hodnocení otázky č. 16b

2.3.17 CO POZITIVNÍHO PODLE VÁS PŘINÁŠÍ TURISTICKÝ RUCH JEDOVNICÍM?

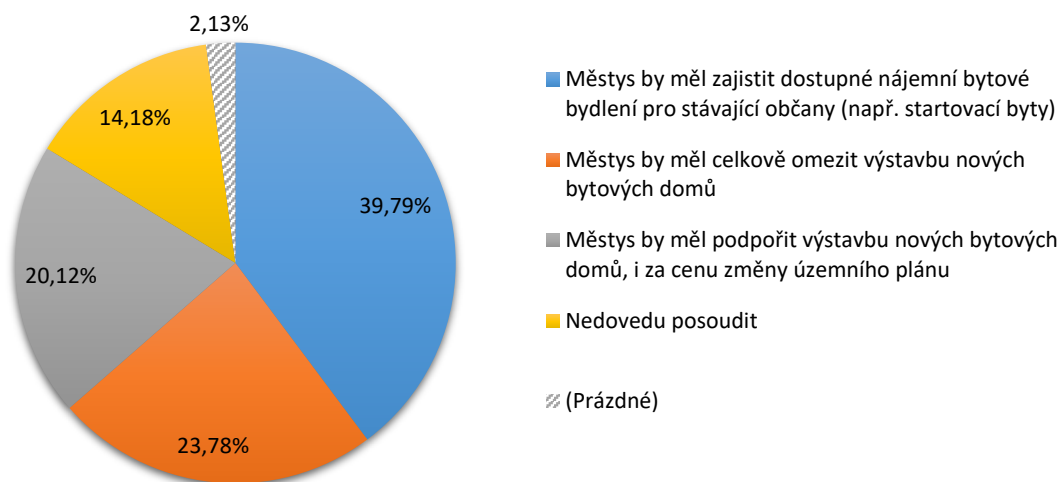
Sedmnáctá otázka zkoumala, co pozitivního dle obyvatel přináší turistický ruch Jedovnicím. Téměř polovinu odpovědí u této otázky tvořila odpověď **ekonomický přínos** (45,58 % – 299 respondentů). Tato odpověď dosáhla tak silného výsledku, že druhá nejčastější odpověď (**popularitu v ČR, zahraničí** – 11,43 %, tj. 75 respondentů) dosahuje přibližně jen čtvrtiny počtu odpovědí, které má první odpověď. Zbylé odpovědi se nacházejí pod hladinou 10 %. Na tuto otázku neodpovědělo 27 respondentů (4,12 %).



Obr. 61 Hodnocení otázky č. 17

2.3.18 JAK BY SE PODLE VÁS MĚL MĚSTYS DÁLE ROZVÍJET V OBLASTI VÝSTAVBY BYTOVÝCH DOMŮ?

Osmnáctá otázka zjišťovala, jak by dle obyvatel měl městys do budoucna dále rozvíjet výstavbu bytových domů. Největší podíl respondentů označil, že by měl městys **zajistit dostupné nájemní bytové bydlení pro stávající občany** (např. startovací byty) (39,79 % – 261 respondentů). Oproti tomu druhou nejčastější odpovědí bylo, že by měl městys celkově **omezit výstavbu nových bytových domů** (23,78 % – 156 respondentů). U následující odpovědi by měl městys **podpořit výstavbu nových bytových domů, i za cenu změny územního plánu** (20,12 % – 132 respondentů). Nejmenší podíl respondentů, který i tak tvoří zhruba sedminu ze všech odpovědí, uvedl, že **nedovede tuto otázku posoudit** (14,18 % – 93 respondentů). Celkem na tuto otázku neodpovědělo 14 respondentů (2,13 %).

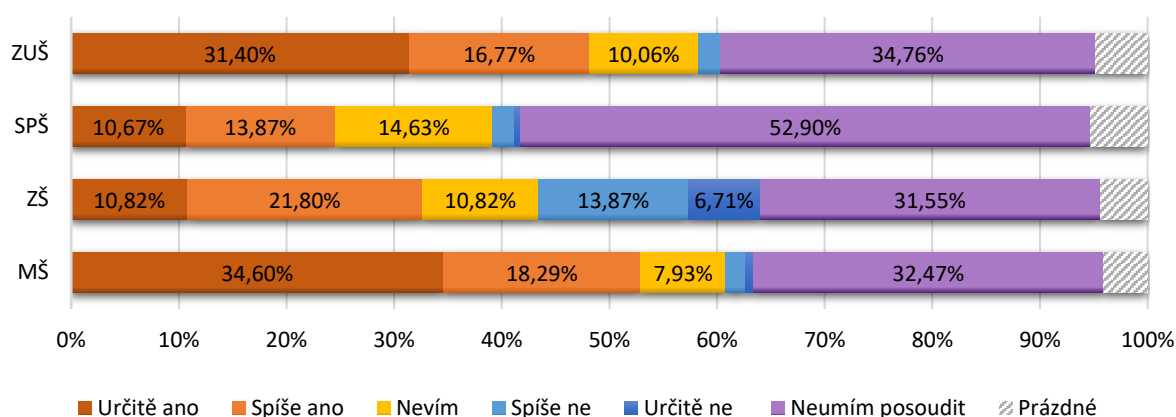


Obr. 62 Hodnocení otázky č. 18



2.3.19 JAK JSTE SPOKOJEN/A S VÝCHOVOU A VZDĚLÁVÁNÍM DĚTÍ A MLÁDEŽE VE ŠKOLSKÝCH ZAŘÍZENÍCH V JEDOVNICÍCH?

Devatenáctá otázka zkoumala, jak jsou obyvatelé spokojeni s výchovou a vzděláváním dětí a mládeže ve školských zařízeních v Jedovnicích. Největší počet respondentů (52,90 %, tj. 347 respondentů) je spokojen se situací v **mateřské škole** (**určitě ano** 34,60 %, tj. 277 respondentů; **spíše ano** 18,29 %, tj. 120 respondentů). Druhým nejlépe hodnoceným školským zařízením (dohromady 48,17 %, tj. 316 respondentů) je **základní umělecká škola** (**určitě ano** 31,40 %, tj. 206 respondentů; **spíše ano** 16,77 %, tj. 110 respondentů). Naopak nejhůře hodnoceným školským zařízením (celkem 20,58 %, tj. 135 respondentů) je **základní škola** (**určitě ne** 6,71 %, tj. 44 respondentů; **spíše ne** 13,87 %, tj. 91 respondentů). U **střední školy** dominoval největší počet respondentů, kteří danou školu **nemohli posoudit** (52,90 %, tj. 347 respondentů). Průměrný počet respondentů, kteří se k danému školskému zařízení vyjádřili, je 30,75 (od 27 do 35 respondentů).



Obr. 63 Hodnocení otázky č. 19a

2.3.19.1 Pokud jste uvedli spíše nebo určitě ne, uveďte z jakého důvodu (upřesněte prosím i typ školy):

Jestliže jakýkoliv respondent v první části otázky odpověděl „spíše ne“ či „určitě ne“, měl v této druhé části otázky možnost se vyjádřit, proč tomu tak je.

Nejvíce respondentů se vyjádřilo k **základní škole**, čemuž odpovídá i největší počet negujících respondentů (135 dotazovaných) v první části této otázky. Jelikož se jednalo o otevřenou otázku, bylo možné uvést více odpovědí. Dohromady se sešlo 216 odpovědí. Nejčastěji zmíněným problémem byla „**šikana**“ (28 odpovědí). Dalšími nejčastějšími odpověďmi byla **kvalita učitelů** (25 odpovědí) a **úroveň výuky** (21 odpovědí). Zbylé tři školy už tolika odpovědí nenabývají (**MŠ** – 11 odpovědí, **SPŠ** – 10 odpovědí a **ZUŠ** – 3 odpovědi). Konkrétnější souhrn jednotlivých odpovědí je k nahlédnutí v **příloze 12**.

MŠ

Obr. 64 Hodnocení otázky č. 19b – MŠ

ZŠ

Obr. 65 Hodnocení otázky č. 19b – ZŠ



SPŠ

neukáznění žáci
 úroveň výuky
 přístup učitelů vedení školy
neodbornost
 kvalita učitelů
 nedostatečné vybavení
 šikana

Obr. 66 Hodnocení otázky č. 19b – SPŠ

ZUŠ

předražené
 málo sportovních kroužků
 skrz povinnou výuku

Obr. 67 Hodnocení otázky č. 19b – ZUŠ

2.3.20 JAKÉ VYUŽITÍ BYSTE NAVRHL/A PRO NÁSLEDUJÍCÍ BUDOVOVY, AREÁLY?

Otázka dvacet se zabývala budoucí využitelností budov panský dvůr/lihovar, obecní budova Havlíčkovo nám. č. p. 44, sál a bývalé pohostinství v Chaloupkách a bývalá prodejna COOP u benzinky. Jelikož se jednalo o otevřenou otázku, každý z respondentů mohl napsat, jakou využitelnost by si dle svého mínění u dané budovy představoval. Výsledné odpovědi byly následně vyhodnoceny, sumarizovány, případně graficky znázorněny.

A - Panský dvůr/lihovar

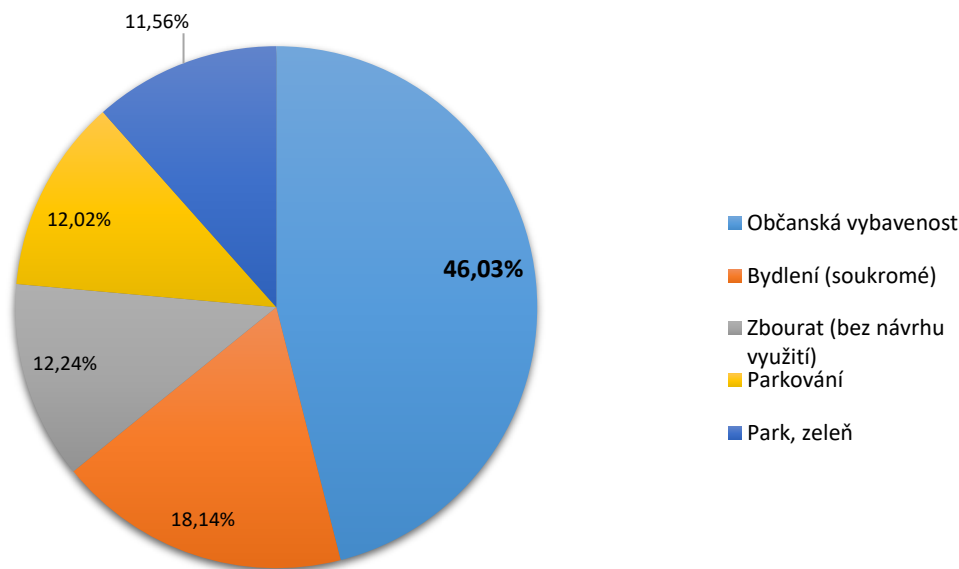
Bývalý Panský dvůr a lihovar se nacházejí v ulici Na Kopci. K jejich využitelnosti se vyjádřilo celkem 351 respondentů, kteří dohromady uvedli **737 jednotlivých odpovědí**. Nejčastějšími odpověďmi bylo budovy **zbourat** (102 odpovědí), vybudovat v jejich prostorách či úplně nově postavit **byty** (78 odpovědí)¹⁰ či místo budov vybudovat **park** (45 odpovědí). Konkrétní odpovědi jsou k nahlédnutí v **příloze 13**.

¹⁰ Zde se jedná čistě o odpověď byty bez bližšího určení. Svou vlastní kategorii zde tak mají i obecní byty, nájemní byty etc. Bližší pohled na frekvenci jednotlivých odpovědí je k nahlédnutí v příloze 13. Celkový pohled na byty a bydlení řeší obrázek č. 71, kde při sečtení všech variant týkajících se bydlení bylo zjištěno 147 návrhů.



Obr. 68 Hodnocení otázky č. 20 A

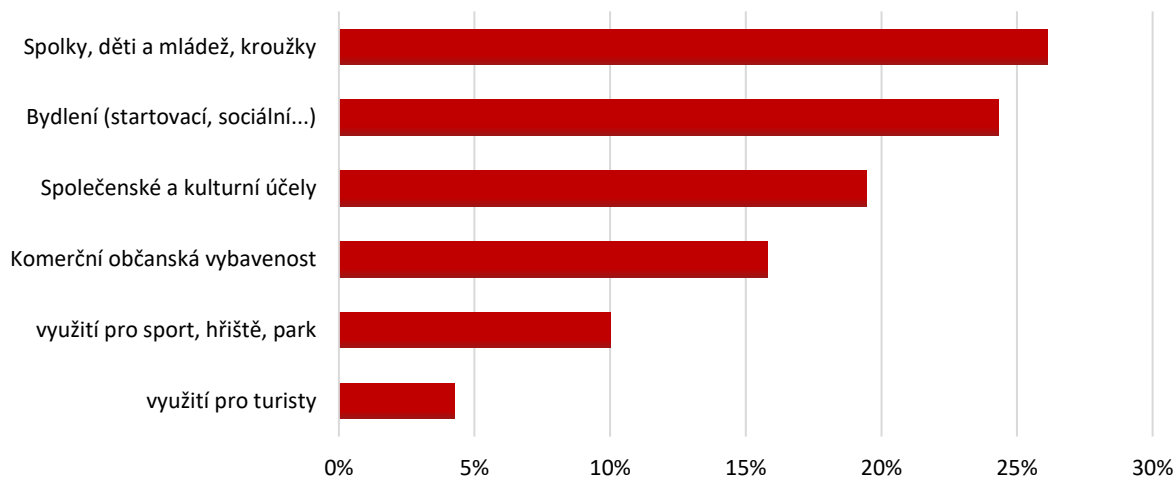
Jednotlivé odpovědi byly dále rozděleny do pěti kategorií (občanská vybavenost; bydlení (soukromé); zbourat (bez návrhu využití); parkování; park, zeleň). Celkem bylo získáno 441 návrhů dle kategorií z celkových 737 odpovědí od 351 respondentů. Nejpočetnější kategorií je **občanská vybavenost**. Ta obsahuje téměř polovinu ze všech návrhů (46,03 % – 203 návrhů). Následně druhou nejpočetnější je **bydlení** (18,14 % – 80 návrhů). Ostatní kategorie dosahují následujících hodnot: **zbourat** 12,24 %, tj. 54 návrhů, **parkování** 12,02 %, tj. 53 návrhů a **park, zeleň** 11,56 %, tj. 51 návrhů.



Obr. 69 Hodnocení otázky č. 20 A – rozdělení odpovědí dle kategorií

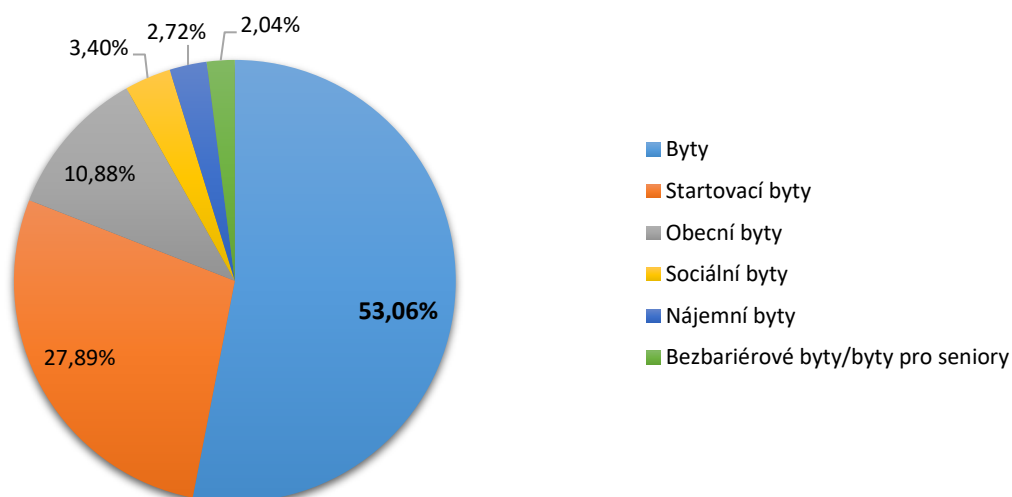


Jak již bylo uvedeno výše, nejpočetnější kategorií byla občanská vybavenost, z toho důvodu bylo přistoupeno ke klasifikaci odpovědí dle níže uvedených oblastí občanské vybavenosti. Celkem tak bylo získáno **329 návrhů** od 196 respondentů (ostatní nezapadali do oblasti občanská vybavenost). Více než čtvrtina ze získaných návrhů poukazuje na využití budovy pro **spolky, děti a mládež, kroužky** (26,14 %, tj. 86 návrhů). Téměř čtvrtiny odpovědí dosahuje **bydlení (startovací, sociální, ...)** (24,32 %, tj. 80 návrhů). Necelá pětina návrhů označovala **společenské a kulturní účely** (19,45 %, tj. 64 návrhů). Ostatní návrhy dosahovaly následujících hodnot: **komerční občanská vybavenost** (15,81 %, tj. 52 návrhů), **využití pro sport, hřiště, park** (10,03 %, tj. 33 návrhů) a **využití pro turisty** (4,26 %, tj. 14 návrhů).



Obr. 70 Hodnocení otázky č. 20 A – občanská vybavenost dle jednotlivých návrhů

V navržených opatření se často vyskytovaly odpovědi zaměřené na různé typy bytů. Po vyselektování odpovědí týkajících se právě bydlení, bylo zjištěno **147 konkrétních návrhů**. Jednotlivé návrhy byly následně sloučeny do konkrétních skupin. Nejčastěji se jednalo o samotné **byty bez nějaké bližší specifikace** (53,06 % – 78 návrhů). Druhou nejčastější skupinou byly **startovací byty** pro mladé (27,89 % – 41 návrhů). Následovaly **obecní byty** (10,88 % – 16 návrhů), **sociální byty** (3,40 % – 5 návrhů), **nájemní byty** (2,72 % – 4 návrhy) a **bezbariérové byty/byty pro seniory** (2,04 % – 3 návrhy).



Obr. 71 Hodnocení otázky č. 20 A – rozdělení bytů dle typu

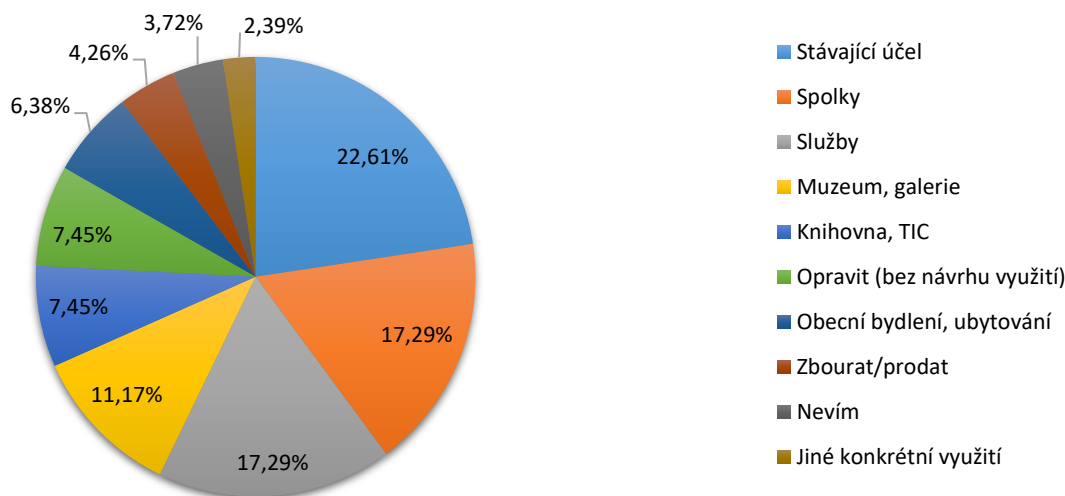
B - obecní budova č. p. 44

Obecní budova č. p. 44 se nachází na Havlíčkově náměstí. K následné využitelnosti této budovy se vyjádřilo 312 respondentů, kteří dohromady uvedli 505 jednotlivých odpovědí. Nejčastějšími odpověďmi bylo zanechat v budově **květinářství** (71 odpovědí), **opravit** budovu (53 odpovědí) či budovu **ponechat** (39 odpovědí) anebo vybudovat v prostorách této budovy **muzeum** (33 odpovědí). Konkrétní odpovědi jsou k nahlédnutí v příloze 14.



Obr. 72 Hodnocení otázky č. 20 B

Jednotlivé odpovědi byly dále rozděleny do deseti kategorií (viz obrázek s grafem 73). Celkem bylo získáno 376 návrhů dle kategorií z celkových 505 odpovědí od 312 respondentů. Nejpočetnější kategorií je zanechat budovu pro **stávající účel**. Ta obsahuje necelou čtvrtinu ze všech návrhů (22,61 % – 85 návrhů). Následně druhými nejpočetnějšími skupinami je využití pro **spolky** (17,29 % – 65 návrhů) a využití prostor budovy pro realizaci různých typů služeb (17,29 % – 65 návrhů). Ostatní kategorie dosahují následujících hodnot: **muzeum/galerie** 11,17 %, tj. 42 návrhů, **knihovna, TIC** 7,45 %, tj. 28 návrhů stejně jako u **opravit (bez návrhu využití)**, **obecní bydlení, ubytování** 6,38 %, tj. 24 návrhů, **zbourat/prodat** 4,26 %, tj. 16 návrhů, 3,72 %, tj. 14 návrhů **neví**, jak by budovu využili a **ostatní jiné konkrétní využití** 2,39 %, tj. 9 návrhů.



Obr. 73 Hodnocení otázky č. 20 B – rozdělení odpovědí dle kategorií



C - sál a bývalé pohostinství

Sál a bývalé pohostinství se nachází v místní části Chaloupky na ulici Brněnská. K využití těchto prostor se vyjádřilo celkem 308 respondentů, kteří dohromady uvedli **501 odpovědí**. Nejčastějšími odpověďmi bylo udělat z budovy **hospodu** či ji **pronajmout** (59 odpovědí každý), udělat z budovy místo pro **rodinné akce** (40 odpovědí) či pohostinství **obnovit** (35 odpovědí) Konkrétní další odpovědi s návrhy jsou k nahlédnutí v příloze 15.



Obr. 74 Hodnocení otázky č. 20 C

D - bývalá prodejna COOP

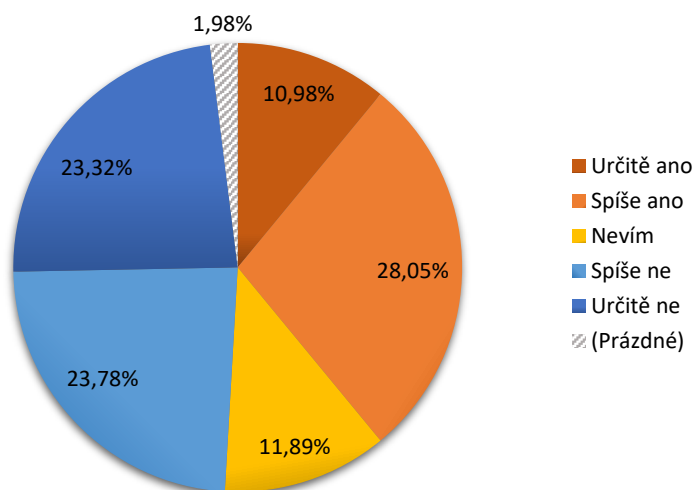
Bývalá prodejna COOP se nachází v ulici Za Kostelem (u benzinky). K její využitelnosti se vyjádřilo celkem 289 respondentů, kteří dohromady uvedli **362 odpovědí**. Nejčastějšími odpověďmi bylo obnovit budově **potraviny** (77 odpovědí) či **obchod** (47 odpovědí). Třetí nejčastější odpovědí bylo budovu **prodat** (29 odpovědí). Konkrétní další odpovědi s návrhy jsou k nahlédnutí v příloze 16.



Obr. 75 Hodnocení otázky č. 20 D

2.3.21 MĚL BY MĚSTYS PODPOROVAT DALŠÍ ROZŠÍŘOVÁNÍ PRŮMYSLOVÉ ZÓNY V LOKALITĚ POD HORKOU?

Dvacátá první otázka zjišťovala, zda by měl městys podporovat další rozšiřování průmyslové zóny v lokalitě pod Horkou. Dle zjištěných výsledků je většina respondentů proti (47,10 % dohromady: **spíše ne** 23,78 %, tj. 156 respondentů a **určitě ne** 23,32 %, tj. 153 respondentů). Oproti tomu celkem 39,03 % respondentů uvedlo, že by městys měl další rozšiřování průmyslové zóny povolit (**spíše ano** 28,05 %, tj. 184 respondentů a **určitě ano** 10,98 %, tj. 72 respondentů). 78 respondentů (11,89 %) označilo možnost „nevím“. Z celkových 656 respondentů neodpovědělo 13 osob (1,98 %).



Obr. 76 Hodnocení otázky č. 21

2.3.22 JAKOU OBCÍ BY PODLE VÁS MĚLY BÝT JEDOVNICE ZA 10 LET?

Poslední (dvacátá druhá) otázka zjišťovala, jakou obcí by podle obyvatel měly být Jedovnice za 10 let. Necelou třetinu odpovědí u této otázky tvořila odpověď **s dostatkem zeleně a zdravým životním prostředím** (30,48 % – 495 odpovědí). Tato odpověď dosáhla tak silného výsledku, že druhá nejčastější odpověď (**poklidnou venkovskou obcí** - 14,90 %, tj. 242 odpovědí) nedosahuje ani poloviny počtu odpovědí, které má první odpověď. Nad úroveň 10 % se nacházejí ještě odpovědi **oblíbeným cílem turistů** (13,55 % – 220 odpovědí), **s rozmanitou nabídkou kulturních aktivit** (12,62 % – 205 odpovědí) a **s rozmanitou nabídkou sportovního vyžití** (11,15 % – 181 odpovědí). Zbylé odpovědi se nacházejí pod hladinou 10 %. Jelikož bylo možné zatrhnout až tři možnosti zároveň, sešlo se **celkem 1 624 odpovědí**, což odpovídá průměrně 2,47 odpovědi na jednoho respondenta z celku (656 celkem). Na tuto otázku neodpovědělo 8 respondentů.



Obr. 77 Hodnocení otázky č. 22



3 ROZHOVORY

3.1 ZÁKLADNÍ INFORMACE

V polovině května 2023 byly v Jedovnicích provedeny řízené rozhovory s **osmi respondenty** z jednotlivých oblastí týkajících se života v obci. Každý z dotázaných se (ať už profesně, či zájmově) věnuje aktivně minimálně jedné zájmové oblasti. Konkrétní složení oblastí je následující:

- cestovní ruch, služby;
- obecní média;
- podnikání;
- sociální oblast;
- spolky;
- sport;
- školství;
- vzhled obce;
- zdravotnictví;
- životní prostředí.

S každým dotázaným respondentem byl proveden semi-strukturovaný rozhovor, což znamená, že část otázek byla předem definována, ale finální podoba samotného rozhovoru záležela na samotném vývoji daného rozhovoru. V případě nutnosti mohly být některé otázky vypuštěny, případně přidány, proto se může stát, že u různých typů otázek nemusí být odpovědi ode všech respondentů. Jednotlivé rozhovory se pohybují v rozmezí od 25 minut do 50 minut.

Jelikož byla jednotlivým respondentům přislíbena **anonymita** na základě informovaného souhlasu (vzor viz příloha 17), není nikde zveřejněno, ani nikomu poskytnuto konkrétní znění samotných rozhovorů. Vždy se jedná pouze o **parafrázování** s případnou citací podle nutnosti. Samotní respondenti jsou následně **označováni jako respondent 1 až 8**.



3.2 OTÁZKY

3.2.1 ŘEKNĚTE NÁM BLÍŽE O VAŠÍ ČINNOSTI?

Respondent 1 uvedl, že je součástí Okrašlovacího spolku, ten se stará o okrašlování a udržování ulic a veřejné zeleně v čistotě v rámci různých činností mající za cíl úklid a udržování veřejných částí (parky, ulice) městyse Jedovnice.

Respondent 2 pracuje v oblasti gastronomie, provozuje v Jedovnicích kavárnu, kde vyrábí domácí dezerty, dorty, i zmrzlinu. K prodeji zmrzliny využívají kromě kavárny i malý stánek u rybníka. Mimo to provozuje i cateringové služby a rozvoz. Dříve taktéž provozoval penzion, který ovšem již nyní neslouží ke krátkodobému ubytování, neboť se po covidové pandemii rozhodli penzion přebudovat na byty k dlouhodobému obyvání.

Respondent 3 je dobrovolným hasičem a zároveň spolupracuje na tvorbě infokanálu, kde zpracovává různé příspěvky, videa a informace ohledně dění v obci. Zároveň spravuje sociální kanál Jedovnic, kde se zveřejňují různé informace.

Respondent 4 pracuje jako sociální pracovník/zaměstnanec úřadu, kdy zároveň působí v domě s pečovatelskou službou. Má zhruba kolem osmdesátí klientů. Svým klientům zprostředkovává péči nejen v domě s pečovatelskou službou, ale i u nich doma v rámci terénní služby.

Respondent 5 působí jako aktivní člen sportovního klubu a výboru. Pořádá různé sportovní závody a spolupracují s ostatními sportovními spolky.

Respondent 6 dříve působil ve vedení města. Nyní se ve volném čase věnuje několika spolkům.

Respondent 7 uvedl, že pracuje v oblasti školství. Zároveň se zapojuje do volnočasových aktivit v rámci místních spolků.

Respondent 8 uvedl, že součástí náplně jeho práce je výstavba bytových domů, byť se nejedná o primární náplň předmětu podnikání jejich mateřské firmy.

3.2.2 OBJEVUJÍ SE NĚJAKÉ PŘEKÁŽKY, KTERÉ BRÁNÍ V DALŠÍM ROZVOJI VAŠÍ ČINNOSTI?

Jako hlavní problém respondent 1 uvedl **nečinnost minulého vedení městyse Jedovnice a nedostatek podpory činnosti Okrašlovacího spolku**. V rámci současného vedení respondent 1 uvedl, že se podpora ze strany vedení městyse výrazně zlepšila, avšak jako výraznou překážku uvedl **nedostatek komunikace a taktéž nedostatečnou snahu vedení o komunikaci** a popud ke zlepšení činnosti Okrašlovacího spolku, což by přispělo k jeho vyšší aktivitě a efektivitě v rámci svého působení v městyse.

Konkrétní překážky ze strany vedení obce respondent 2 nikdy nepozoroval. Vždy se jednalo spíše o překážky **legislativního charakteru, které ovšem nejsou schopni jako provozovatelé gastro služeb přímo ovlivnit**. Dle výpovědi respondenta 2 je to spíše naopak, vedení obce **bylo vždy nápomocné, ať už to stávající, nebo předchozí vedení**.

Pro činnost respondenta 3 neexistují přímo překážky ze strany obce pro činnost dobrovolných hasičů, kteří mají zařazení JPO2 (nejvyšší zařazení v dobrovolné jednotce). Vztah s obcí byl vždycky dobrý dle

respondenta 3 a navíc od změny zastupitelstva, což byla dle výpovědi respondenta 3 poněkud radikálnější **změna ve vedení obce, tak nepozoruje, že by byla změna k horšímu, spíše naopak – k lepšímu ať už po stránce vedení městyse, rozpočtu, vybavení a jiné.** Po stránce vybavení uvedl respondent 3, že mají ať už hasiči, či v rámci technologického zázemí **infokanálu nadstandardní vybavení.**

Jako překážku respondent 4 vnímá **vyšší poptávku po jejich službách, než je schopný uspokojit** a v současné době nemůže z kapacitních nabídnout více služeb většímu počtu klientů.

Překážkou pro respondenta 5 je **absence multifunkčního hřiště v Jedovnicích. Vzhledem k velkému počtu členů ve spolku je momentální fotbalové hřiště kapacitně nedostačující pro tréninky všech týmů (muži, dorost, žáci, příprava).** Navíc v zimním období je spolek prakticky paralyzován, neboť **nemá prostory, kde by mohli jeho členové adekvátně trénovat,** byť není v zimním období žádná přestávka v rámci tréninků. V rámci spolupráce obce si ovšem respondent nemůže stěžovat, neboť si spolupráci s obcí chválí.

Překážky pro práci s dětmi byly pro respondenta 6 primárně v době socialismu, kdy nebyly žádné vhodné prostory pro realizaci kroužků a sportovních aktivit dětí. Po revoluci došlo ke zlepšení této situace, nicméně dle respondenta 6 je těchto prostor stále nedostatek. **Současné prostory totiž nevyhovují hygienickým podmínkám potřebných pro provozování různých aktivit.** Velkou škodu vnímá respondent to, že již nemůže být jejich spolek v budově lihovaru, neboť to byl dle jeho výpovědi prostor, který spolku bohatě stačil a zároveň disponovali i dalšími volnými prostory, např. pro skladování vybavení.

Respondent 7 uvedl, že nevidí žádné překážky, ani problémy, které by překážely v jeho činnosti. Je to dáno především tím, že je vedení obce nové a snaží se vyjít vstříc jednotlivým spolkům, i po stránce finančního zázemí. Zásadnější problém vnímá respondent 7 v případě základní školy, které chybí dlouhodobé „*cílové programy*“, kvůli kterým obec nemá koncepci a mnoho věcí se pak řeší zbytečně za pochodu a na poslední chvíli. Z toho důvodu nedochází k adekvátní přípravě a navíc bez těchto „*ročních plánů*“ s konkrétními požadavky jsou některé realizované projekty dražší.

Respondent 8 si není vědom jakýchkoliv překážek, ani v oblasti podnikání, ani bytové výstavby.

3.2.3 JAKOU PODPORU BYSTE OCENILI, ABYSTE SE MOHLI VÍCE ROZVÍJET?

Okrašlovací spolek nepotřebuje dle respondenta 1 **výraznou podporu (finance etc.) ze strany městyse Jedovnice.** Jediné, co by ocenil, a několikrát v rámci rozhovoru zdůraznil, je **komunikace ze strany vedení městyse – návrhy na zlepšení, návrhy na aktivity spolku i do budoucna a jiné.** Kromě komunikace je však s vedením respondent 1 spokojen. Sice uvedl, že neví, kdo přesně ve vedení obce působí, ani nemá zájem si to zjišťovat – jak uvedl tyto otázky „*jdou mimo něj*“. Avšak v rámci různých akcí, jako např. „Uklidíme Česko“, bylo vedení vždy aktivní a **nakloněno jakkoliv Okrašlovací spolek podpořit (finančně, materiálně).** Co ovšem vážně v rámci subjektivního náhledu respondenta 1 je, že městys nemá moc zájem v rámci podávání podnětů pro Okrašlovací spolek. Komunikace vážně i mezi spolkem a samotnými technickými službami městyse. Za hlavní úskalí vnímá i **samotnou nekomunikaci mezi samotnými členy vedení městyse.**

Podpory by ze strany obce mohlo být dle **respondenta 2 určitě více, ať po stránce propagace, třeba na webových stránkách obce, kde by mohla být uvedena mapa služeb, která by zahrnovala i sektor pro turisty, kde by si provozovatel napsal nějaké informace o svých službách, včetně fotografií, což**



by každý z oblasti gastronomie, kdo podniká v Jedovnicích, jistě ocenil. Jako další medium, kde by mohl městys propagovat jednotlivé provozovatele gastro podniků je dle respondenta 2 televizní ‚infokanáľ, který městys provozuje. Zde by bylo zajímavé, aby městys dle respondenta 2 uváděl, ne samozřejmě pokaždé, ale občas nějaké akce, nebo události, které pořádají gastro podniky v rámci obce. Samozřejmě i standardní inzerci chce respondent 2 nechat **zpoplatněnou, nicméně u některých zajímavých akcí, které pořádají spolky, provozovatelé, či jednotlivci, by dle názoru respondenta 2 mohla obec vyjít obyvatelům vstříc a tyto občasné akce inzerovat za snížených poplatků.**

Letos se rozjelo nové videozpravodajství, v jehož rámci chce obec **informovat občany. Neustále se úřad sice snaží najít cestu, jak občany dostatečně informovat, ale dle názoru respondenta 3 pokulhává vůbec shromáždění a zprostředkování informací do médií.** Jedovnice disponují spoustou médií, ale chybí konkrétní informace, takže není úplně co zveřejňovat. **Celkově informovanost dle respondenta 3 vážne a klíčové informace se velmi často nedostanou k obyvatelům.**

Od obce by respondent 4 **uvítal větší informovanost, která dle respondenta 4 vážne. Zároveň by uvítal hlubší spolupráci s OEP a krajem.** Co ovšem uvedl jako markantní nedostatek, je malá informovanost občanů o službách pečovatelské služby. Občas mají občané zkreslené představy o tom, co dělají pečovatelské služby, což připisuje na vrub právě špatné informovanosti.

Ačkoli je finanční podpora ze strany vedení města dle respondenta 5 průměrná, **uvítal by více finančních prostředků na podporu klubu, neboť finanční zátěž, kterou spolek vynakládá na provoz a údržbu prostor, které jím městys pronajímá, je nezanedbatelná.**

Respondent 6 vypověděl, že po stránce finančního zabezpečení neměl spolek žádné problémy. Co by ovšem uvítal, by bylo **lepší zázemí pro spolek, s ohledem na prostory, které v současné době nejsou pro něj vyhovující.** Nejvíce vyhovující by bylo mít dvě klubovny.

Respondent 7 by ocenil jednání, rozhovory, naslouchání. Komunikace poněkud mírně vážne – viz absence daných plánů a vizí na jedno účetní období (rok). V rámci spolků by **taktěž ocenil více komunikace.**

3.2.4 JSTE SPOKOJENI S ČINNOSTÍ MĚSTYSE JEDOVNICE (OBECNÍHO ÚŘADU)?

Respondent 1 uvedl, že po stránce kulturních akcí, je s vedením městyse spokojen, nicméně opakovaně uvedl, že **celková komunikace nejen v rámci městys > občané, městys > spolky, ale i v rámci členové vedení > členové vedení, je na velmi špatné úrovni.** V tomto ohledu uvedl, že jednotliví členové vedení města neví, kdo za co zodpovídá, či jaká je přesná náplň jejich agendy, což je pro respondenta 1 výrazná nevýhoda pro další chod městyse.

Respondent 2 uvedl, že nemůže říct, že by **byl přímo nespokojen s vedením obce, ať už se současným, nebo minulým.** V tomto ohledu se členové vedení vždy snažili vyjít vstříc a dalo se na všem domluvit. Současné vedení je navíc dle respondenta 2 troufalejší a aktivnější, co se týče startování nových projektů, což vnímá velmi pozitivně a zajímavě. **Jako jeden z projektů uvádí respondent 2 například stavbu nového dětského hřiště, což je nejen pro obyvatele obce pozitivní zprávou.** Co respondenta 2 velmi trápí, je stav komunikací v obci, zejména dlouhodobá oprava kruhového objezdu, což ovšem je dle jeho výpovědi záležitost, kterou může obec ovlivnit jen omezeně.

Obec funguje dle respondenta 3 velmi dobře, i po radikální výměně starého vedení za nové, byť zatím nové vedení navazuje na své předchůdce a ještě nebylo dostatek prostoru na rozjetí nových projektů. Má ovšem pocit, že po kompletní výměně vedení noví zastupitelé nevěděli, o čem řízení obce je, což

uvedl, že chápe, a proto nemůže otázku činnosti vedení úplně zhodnotit. Co ovšem velmi **pokulhává, je stále informovanost občanů**. Sice se tento stav zlepšil, ale dle respondenta je stále co zlepšovat – minimálně rozdělení pravomocí na zastupitelstvu, aby nebylo vše např. na paní starostce, která nemá na určité záležitosti z logického důvodu čas. Jako určité řešení respondent 3 uvedl vytvoření funkce jakéhosi tiskového mluvčího Jedovnic, který by se mohl o tyto záležitosti starat.

Respondent 4 není spokojen, neboť v rámci jeho činnosti není přesně stanovený rámeček jeho pracovní činnosti. Často tak dochází k tomu, že vykonává určité činnosti nad rámeček své pozice. V tomto ohledu není přesně nastavené, co spadá do jeho kompetencí.

Po radikální výměně vedení obce, kterou respondent 5 zmínil, se mnoho věcí změnilo k lepšímu, ať už po **stránce zájmu o spolky a jejich financování a další materiální zajištění, což respondent hodnotil velmi kladně**.

Respondent 6 uvedl, že vedení městyse odvádí dobrou práci, avšak dle jeho názoru se po poměrně zásadní výměně zastupitelstva dochází k určitým krokům, které nasvědčují tomu, že vedení se teprve seznamuje s řízením obce. **Co ovšem respondentovi 6 na vedení vadí, že dostali výpověď z prostor, které nebyly adekvátně nahrazeny**. Co ovšem dle respondenta 6 vedení obce vyloženě nezvládá, je **komunikace s občany**, která v mnoha ohledech vázne. Problém bylo i vedení samotných komisí, které sice měly nějaké cíle, ale nikdy je nebyly schopny ať už adekvátně projednat, nebo naplnit; „*Více věcí se, když to tak řeknu, domluvilo třeba v hospodě, nebo na fotbale, při takových těch neformálních setkáních, ale ne na komisích... není to kritika, ale kdyby ty komise byly iniciativnější, chápete.*“

Respondent 7 uvedl, že se nové vedení snaží propagovat svojí práci, ale úskalí **ve vedení je to, že je nové a teprve se seznamuje s řízením obce (zejména byrokracií)**. **Dle respondenta 7 má nové vedení městyse představu, že vše bude rozepsáno do korun, avšak bez konkrétních plánů, či koncepce se tyto cíle těžko naplňují**.

3.2.5 CO BYSTE OČEKÁVALI, ŽE MŮŽE PRO VÁS MĚSTYS VÍCE UDĚLAT?

Respondent 2 by ocenil, kdyby **přibylo více zeleně a případná relaxační zóna přímo na náměstí**. Kromě toho uvedl, že by ocenil i přidání informačních tabulí o historii Jedovnic. Dále respondent 2 uvedl, že v Jedovnicích chybí místním i návštěvníkům bazén. I přes finanční náročnost této investice uvádí, že by to městyse jistě velmi prospělo, neboť mají v Jedovnicích sice dva rybníky, ale ty mají těžký úkol, a to spojit dva sektory, tedy rybolov a turismus, což nejde vždy úplně dohromady, takže se turisté, kteří se přijeli do Jedovnic k vodě koupat, už v červenci brodí sinicemi, což třeba rodiny s dětmi odrazuje. **Respondent 2 by uvítal jak klasické koupaliště, tak i případně přírodní biotop**.

Dle respondenta 3 je třeba rozhodně **zapracovat na informovanosti občanů**. Dalším problémem je možnost pro mladé obyvatele obce, z hlediska bydlení. To je pro mladou generaci velmi těžko dostupné.

Když by měl respondent 4 mluvit za **celou oblast sociálních služeb, tak by uvítal možnost postavení, či zpřístupnění více městských, či sociálních bytů**. Co dlouhodobě kritizuje, je absence bezbariérového přístupu jak v případě zdravotnického zařízení, tak i radnice obce.

Dle respondenta 6 je potřeba prohloubit komunikaci. Kromě komunikace by **respondent 6 uvítal více prostor pro realizaci jednotlivých kroužků**. Co se týká zdravotního zázemí, chybí v obci někteří lékaři, např. gynekologie, nebo chirurgie, stomatologie a pediatrie. Problém je i nedostupnost léčiv, respektive lékáren.



Dle respondenta 7 je potřeba více komunikovat a zlepšit koncepci a plánování, neřešit věci na poslední chvíli, nebo tzv. „na koleně“ v průběhu, ale s dostatečným předstihem. Zlepšit vnitřní komunikaci, **nejen po stránce vedení > občané, ale i vedení > vedení.**

Respondent 8 by očekával zabezpečení pracovních nabídek.

3.2.6 JSTE OCHOTNI SE NĚJAK ZAPOJIT DO ROZVOJE OBCE? JAK?

Respondent 1 uvedl, že by ocenil zapojení vedení městyse a jejich **účast na schůzích Okrašlovacího spolku**. Dle respondenta 1 bylo minulé vedení mnohem více neaktivní a nekomunikativní, než současné vedení, se kterým je spokojen. **Co vnímá jako výrazný přelom (zopakoval to již čtyřikrát v rámci rozhovoru), je covidová pandemie, kdy došlo k výraznému útlumu nejen ostatních spolků, ale i vedení městyse.**

Respondent 3 navrhoval, že by zastupitelstvo mohlo být při svém **zasedání živě přenášeno**. Tento nápad se ovšem zatím neseťkal s adekvátní odezvou.

Respondent 4 uvedl, že je s obcí úzce provázán, což obnáší pořádání různých akcí, které jsou zaštitěny materiálně, včetně poskytování prostor k těmto akcím.

Respondent 5 uvedl, že se jako klub nyní snaží více zapojit i do kulturních akcí, což je i nově vyžadováno ze strany obce. Po spolku se chce, aby se jeho členové zapojovali i do různých akcí (např. Den Země a jiné).

Respondent 6 uvedl, že se celý život zapojuje do rozvoje obce, ať už z hlediska vedení spolku, či jiných aktivit. Často se účastní na spolupřádání kulturních akcí (Den dětí, hody, etc.).

Respondent 7: „*Ano, spolky se aktivně zapojují do kulturního života v obci*“.

Respondent 8 nebyl zatím osloven, i když jeho mateřská firma byla již v minulosti oslovena k realizaci projektu městyse na obecních pozemcích. Tuto spolupráci s obcí si firma velmi pochvalovala.

3.2.7 JAK SPOLUPRACUJETE S OBCÍ? A JAK TUTO SPOLUPRÁCI HODNOTÍTE?

Respondent 2 uvedl, že občas mají na různých akcích obce stánek, kde třeba v letních měsících nabízejí zmrzlinu. Tuto spolupráci hodnotí velmi pozitivně, dle jeho výpovědi nebyl po stránce komunikace žádný problém.

Za působení bývalého zastupitelstva byli dobrovolní hasiči více využíváni k pomoci v rámci různých příležitostí, ovšem nyní tato spolupráce postupně utichla. **Respondent 3 uvádí, že město bude více hasiče využívat pro komplikovanější a povolanější činnosti, než je třeba úklid obce, který je pro respondenta 3 nevyužití plného potenciálů dobrovolných hasičů.**

Respondent 5 spolupráci hodnotí body 7/10.

Podle respondenta 6 je spolupráce obce se spolky na skvělé úrovni.

Dle respondenta 7 dělají spolky a školy pro veřejný život v Jedovnicích hodně aktivit (po stránce organizační) v rámci pořádání kulturních akcí.

Dle respondenta 8 probíhala spolupráce firmy s obcí na více úrovních. Určitý problém pramení z výběrového řízení jednotlivých dodavatelů. Několikrát získala zakázku firma z Čech, která sice vyhrála výběrové řízení, ale potom navzdory svému vysoutěžení svou nabídku stáhla, a nakonec musela firma z Jedovnic tuto zakázku dotahovat do konce na poslední chvíli. Tudíž by respondent 8 uvítal přehlednější a výhodnější výběrové řízení, ve kterém by se nehledělo primárně na cenu, ale na kvalitu, férovost a spolehlivost, což respondent 8 uvedl, že jako firma jsou schopni splnit. Nicméně nejsou schopni vždy nabídnout nejnižší cenu.

3.2.8 JAK S VÁMI OBEC KOMUNIKUJE / JAK SI PŘEDÁVÁTE INFORMACE

Dle výpovědi respondenta 1 minimálně.

Obec komunikuje ať už s respondentem 2, nebo jeho kolegy nejčastěji osobně, kdy je zkontaktují lidé z vedení obce. Jediné, co respondent 2 uvedl, že ho a **jeho okolí (ostatní občany obce) zamrzelo, že na webu byl dostupný dotazník ke strategickému plánování rozvoje obce, který nebyl dostatečně zpropagován, a někteří občané se o něm dozvěděli, až když byl uzavřený.** Všem navzdory je velmi rád, že pro nejen mladší generaci nyní vedení natáčí přímo videa, které poté **umísťují na všechny dostupné informační kanály a sociální sítě (Facebook, YouTube), což je pro respondenta 2 skvělý způsob předávání informací.** Ocenil by, kdyby město vydávalo tato informační videa častěji. I třeba každý týden, samozřejmě s ohledem na dostupnost informací za týden by toto video bylo kratší. Stačilo by uvést například, jak třeba pokročily některé projekty etc.

Respondent 3 uvádí, že místo toho, aby informace „*proudily za nimi, musí si pro informace chodit*“. Sám ovšem uvádí, že mu přímo nevádí, ale vnímá, že ze strany obce není úplně dostatek snahy k předávání informací dále k občanům. To vnímá jako velký nedostatek vedení, neboť by dle jeho názorů mělo tohle být jednou z priorit vedení, což pravděpodobně dle výpovědi respondenta 3 není.

Dle respondenta 5 se s minulým vedením velmi těžko domlouvalo po stránce pořádání kulturních akcí, ať už se jednalo o řešení večerního klidu a dalších překážek, které spíše byly v neprospěch pořádání jakýchkoliv akcí (letní noci, plesy etc.), což se s výměnou vedení velmi zlepšilo.

Komunikace obce je problematická. Celkově byla problematická dle výpovědi respondenta 6 vždy, ať už s minulým vedením, tak i se současným. Nicméně současných kanálů pro informování občanů, ať už na sociálních sítích, městském infokanálu je více než dost. Po stránce problematické komunikace měl tedy respondent 6 na mysli vnitřní komunikaci mezi jednotlivými představiteli obce.

3.2.9 SPOLUPOŘÁDÁTE AKCE S OBCÍ PRO VEŘEJNOST/ OBČANY.

Minimálně, což vnímá respondent 2 jako určitou nevýhodu městyse, jelikož se například návštěvníci obce nemají v létě večer kam chodit bavit.

Na tuto otázku často odpovídali respondenti již v průběhu rozhovoru.

3.2.10 PŘIPOMÍNKY K DOTAZNÍKOVÉMU ŠETŘENÍ

Jako úskalí Jedovnic vnímá respondent 1 absenci jakýchkoliv památek, které by byly atraktivním turistickým lákadlem pro návštěvníky městyse. Za další nedostatek uvedl špatnou koncepci a rozvržení samotného městyse a jeho současného i budoucího rozvoje. Městys by dle respondenta 1 měl více hledět na systematický rozvoj tak, aby zároveň nenarušil svůj vesnický ráz. Nelíbí se mu například, že dominantou obce není kostel, ale bytovky na kopci, což chápe, že momentálně se s tím již nedá nic



dělat, ale je potřeba se z toho poučit. Nebo rozvoj fabrik od Blanska – dle respondenta 1 by se neměly tak rozšiřovat fabriky, aby se udržel ráz venkova, nikoliv města, což by mohli ocenit i turisté, kteří by neměli pocít, že vyměnili jedno město za druhé.

Obec má dle respondenta 2 vynikající **vybavenost po stránce služeb, ať už se jedná o zdravotní péči, či školy a jiné. Jako hlavní nedostatek vnímá respondent 2, jak již několikrát zopakoval, stav komunikací, které jsou dle jeho výpovědi ve velmi špatném technickém stavu.** Co se týká výzdoby a práce technických služeb, uvedl respondent 2, že je velmi spokojen. Jako určitou překážku pro turismus vnímá respondent 2 singletrailovou dráhu, která sice přiláká určité návštěvníky, ale s ohledem na její hustotu hrozí střet s ostatními cyklisty, nebo lidmi, kteří se do lesa vydají na houby.

Jednou z věcí, která by se měla dle respondenta 3 rozhodně zlepšit, je čistota a vzhled obce, která má výrazné nedostatky. Ke zjednání nápravy uvedl respondent návrh na zlepšení systematickosti a plánů zaměstnanců technických služeb. Další, **co by se mělo zlepšit, je pasivita obyvatel – Jedovnice mají spoustu spolků, které jsou jako takové aktivní, avšak chybí mezi nimi komunikace a spolupráce, což je dle výpovědi respondenta 3 velká nevýhoda těchto spolků.** Dále respondentovi chybí nějaký park nebo klidová zóna, která by mohla sloužit obyvatelům Jedovnic. Dle respondenta 3 by se mělo náměstí Jedovnic kompletně zrekonstruovat a revitalizovat. Respondent 3 by spíše uvítal, kdyby Jedovnice zůstaly vesnicí a dále neexpandovaly. **Byl by radši, kdyby stav obyvatelstva zůstal stejný, nebo klesal, neboť je příznivcem spíše menší obce, nežli rozrůstající se obce.**

Respondent 4 by uvítal navýšení jak materiální kapacity pečovatelské služby (pořízení druhého služebního vozu), tak i personální posílení pečovatelské služby. K situaci silničních komunikací respondent 4 uvedl, že jsou ve velmi špatném stavu. Jako další nedostatek uvedl nedostupnost volných bytů či stavebních parcel pro mladé lidi, kteří si zařizují bydlení. Dále uvedl absenci kotce pro zatoulané psy na městské policii. V rámci obce je problém zejména v mezilidských vztazích, které jsou dle respondenta 4 na špatné úrovni. Respondent 4 je proti rozvoji obce po stránce růstu obyvatelstva a bydlení a byl by radši, kdyby byly Jedovnice spíše vesnicí, než městysem.

Respondent 5 uvedl, že mu chybí volně přístupné sportovní hřiště (dříve k tomu sloužilo Sokolské hřiště), které by bylo kdykoli přístupné kupříkladu pro děti, které by zde měly vyžítí. Stejně tak respondent uvedl velmi špatnou kvalitu vody v rybnících, což by se dalo vyřešit vybudováním bazénu, ať už v podobě klasického koupaliště, nebo biotopu. Jako velmi kladné vnímá postavení singletrailové dráhy. Dle respondenta 5 funguje skvěle městská policie. **Jako přežitek vnímá provozování městského televizního infokanálu.** Další by uvítal **vybudování muzea Jedovnic, či třeba galerie, která by sloužila občanům.**

Respondent 6 uvedl, že je problém s hygienickým standardem rybníka, který je plný sinic. Další problém je s nedostatkem výstavby a bytů pro mladé lidi. Problémy s dostupností bydlení uvedl jako jeden z hlavních problémů současné doby v Jedovnicích.

Dle respondenta 7 mají spolky problém se scházením větších skupin (chybí dostatečné prostory), kde by se mohly i vzájemně domluvit na různých krocích pro další období. **Pro respondenta 7 představují velký problém v městysi pozemní komunikace, které jsou údajně v dezolátním stavu.** Jako další uvedl výstavbu startovacích bytů pro mladé rodiny. Celkově je pro to, aby Jedovnice šly směrem města, nežli zůstat u statutu malé obce. Turistický ruch přináší obci i finance a pomáhá jí se rozvíjet.

Respondent 8 uvedl, že je velmi spokojený se životem v Jedovnicích. **Co se týká městského/venkovského rázu uvedl respondent 8, že by viděl možnost „zlaté střední cesty“, neboť jsou**

Jedovnice na jednu stranu částečně závislé na cestovním ruchu, který se stal pevnou součástí městyse. Z toho důvodu je potřeba zachovat přírodní a venkovský ráz městyse, nicméně kvůli nutnosti zabezpečit bydlení pro mladou generaci je nutné taktéž zajistit výstavbu nových domů a bytů, které sice změni ráz obce z venkovského typu na městský, ale to respondentovi 8 tolik nevadí. Respondent 8 uvedl, že je potřeba rozšířit bytovou a domovní výstavbu, neboť se jedná o přísun dalších financí do obecní pokladny. V rámci bytové výstavby by respondent 8 chtěl zkombinovat bytovou výstavbu z hlediska jak startovacích, tak i nájemních bytů pro mladé rodiny. „Za mě, vybudoval bych něco, kde bude jak možnost nakupovat byty, tak tam bude možnost si ty byty pronajmout. Jestli to bude financovat obec, nebo kdokoliv jiný, to je otázka, jakým způsobem. Ale myslím si, že tady by mělo ještě něco být, tady v těch mezích.“ **Dle respondenta by neškodilo, kdyby měla obec i dostupné městské byty k pronájmu, i zvýšila podíl parcel na prodej.** Jako problém lokality uvedl respondent 8 nedostatečné množství opatření proti stékající vodě z polí. Dále respondent 8 nabídl obci úzkou spolupráci pro výstavbu bytových domů (bezbariérových i startovacích) s místní firmou, která by chtěla městys rozvíjet nenásilnou formou tak, aby zůstal zachován místní ráz obce.



4 POCITOVÁ MAPA

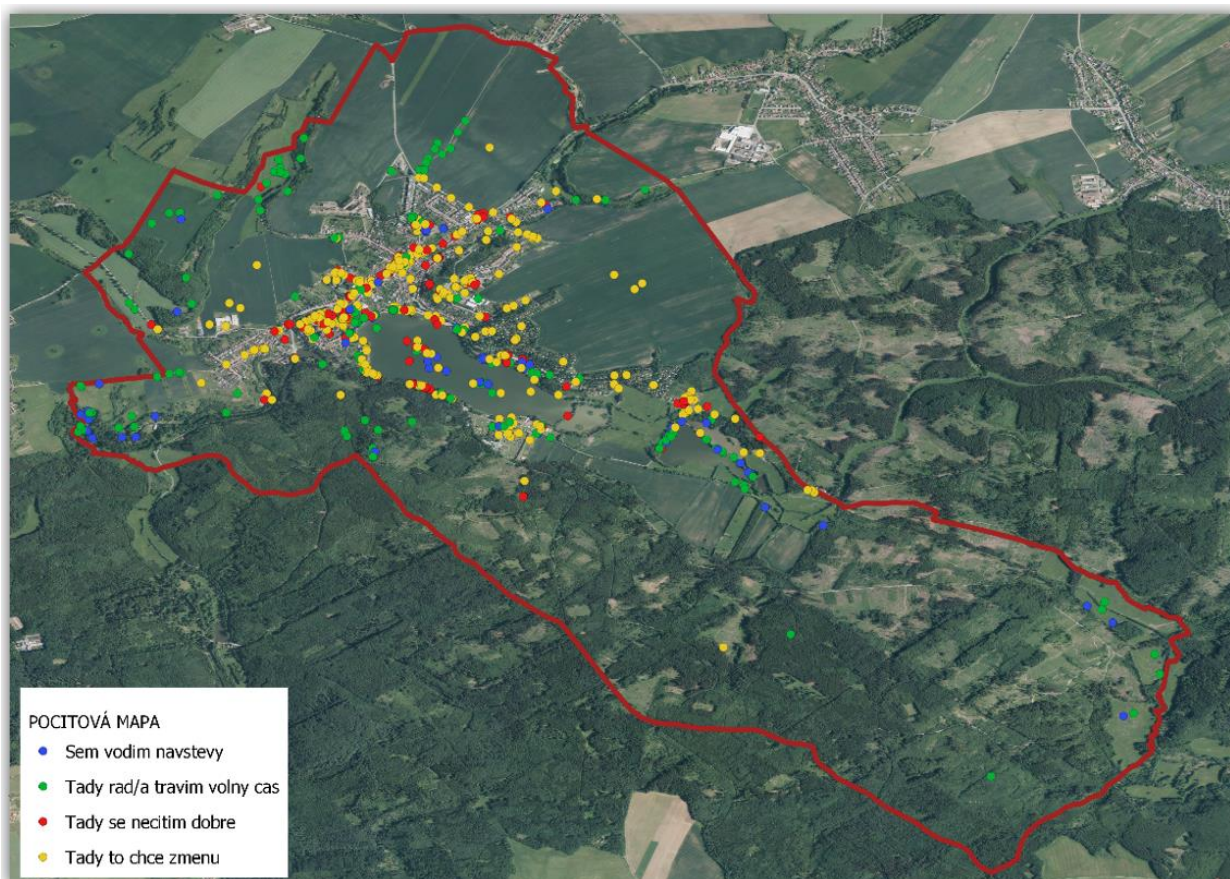
4.1 ZÁKLADNÍ INFORMACE

Během první poloviny června 2023 byla na webových stránkách městyse Jedovnice zveřejněna elektronická pocitová mapa. Tato mapa měla i papírovou podobu v místní knihovně, kam mohli obyvatelé Jedovnic přijít a zaznačit své pocity osobně. Na výběr měli 4 kategorie:

- Sem vodím návštěvy;
- Tady rád/ráda trávím volný čas;
- Tady se necítím dobře;
- Tady to chce změnu.

Zároveň měli občané možnost zanechat i poznámku ke svým zaznačeným pocitům. Počet pocitů na jednoho respondenta byl neomezený.

Na obrázku 78 je k nahlédnutí celkový souhrn získaných pocitů. Pro lepší prohlédnutí je mapa vložena i jako příloha 17.

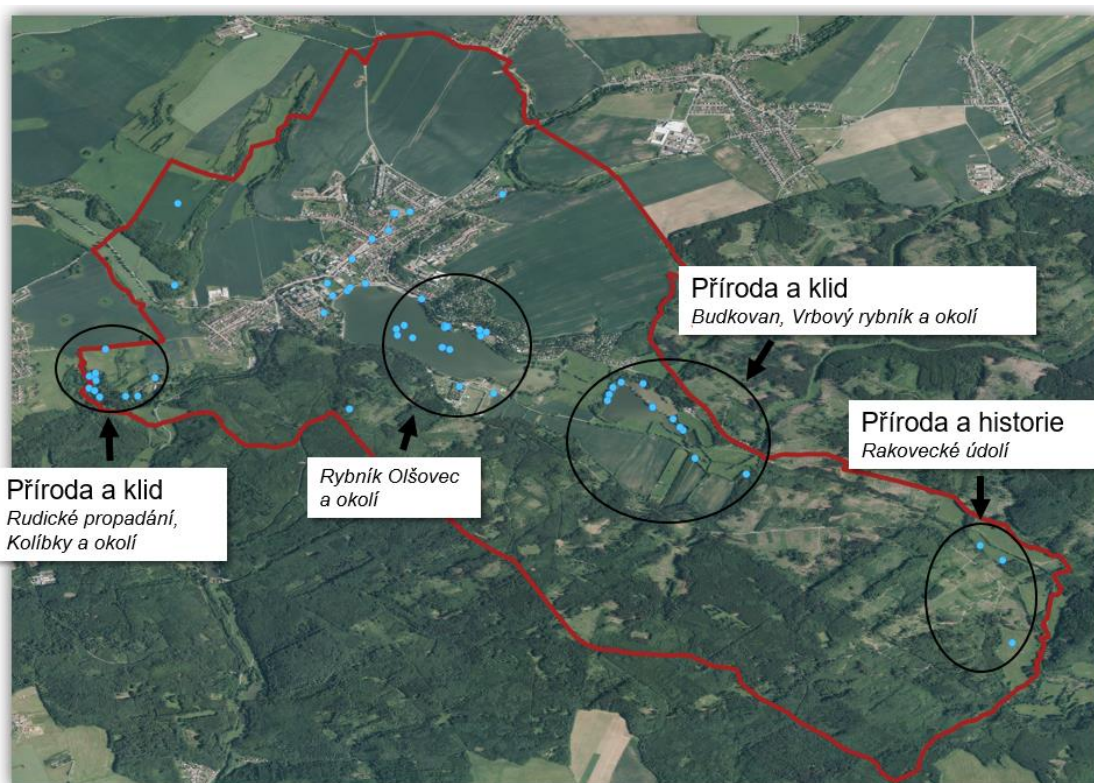


Obr. 78 Pocitová mapa - souhrn

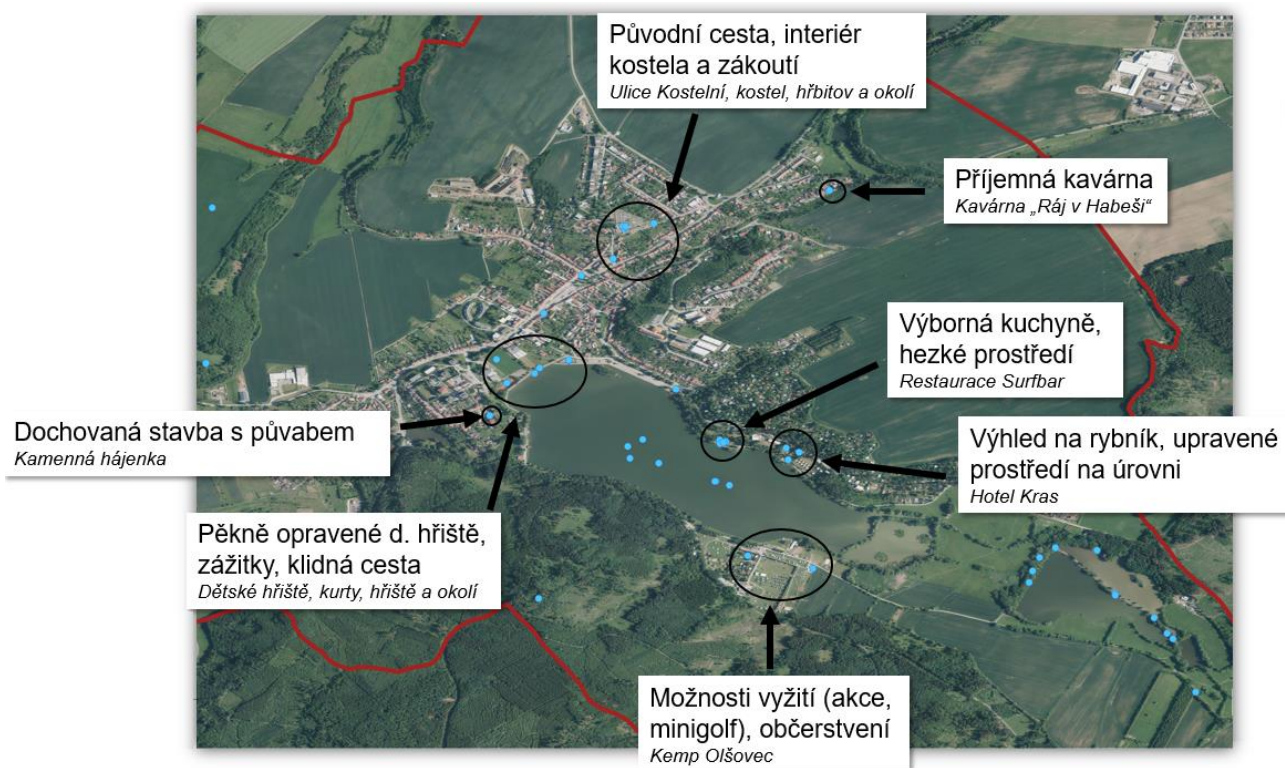
V následujících kapitolách je vyobrazení jednotlivých kategorií pocitů s případným komentářem.



4.2 SEM VODÍM NÁVŠTĚVY

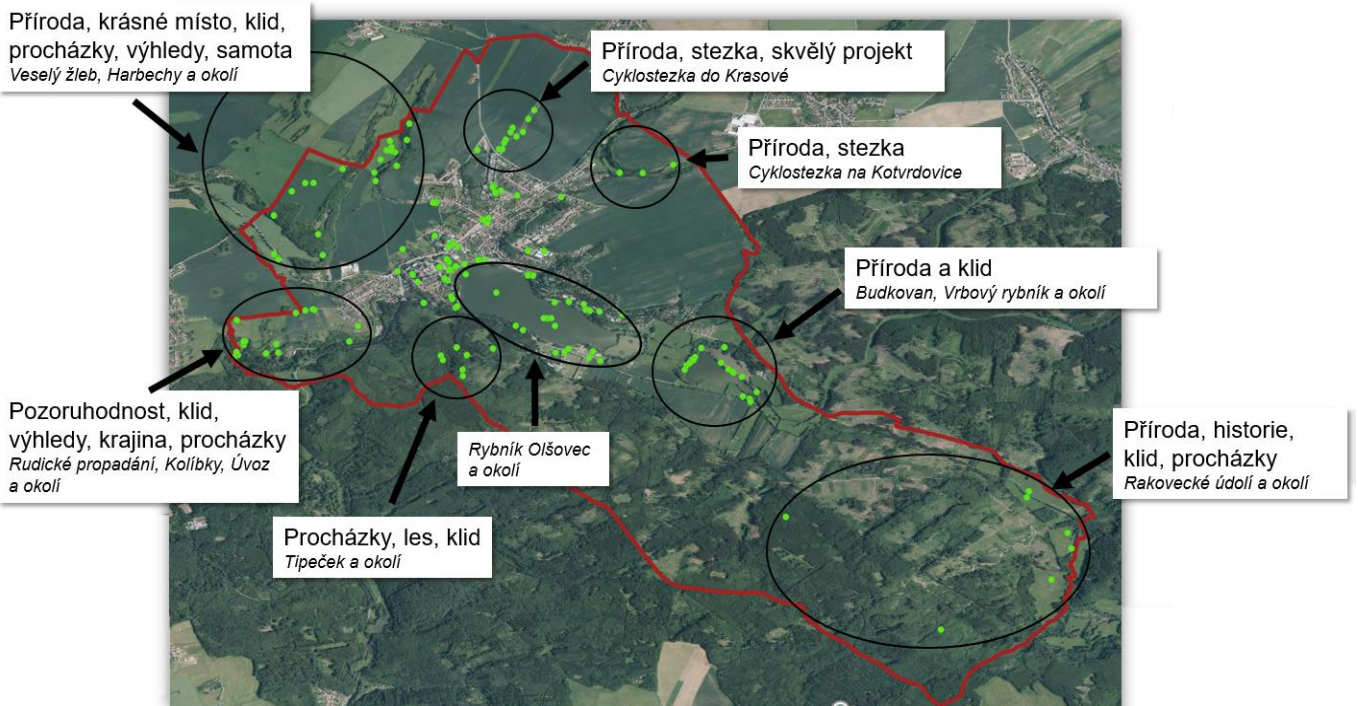


Obr. 79 Pocitová mapa – sem vodím návštěvy 1

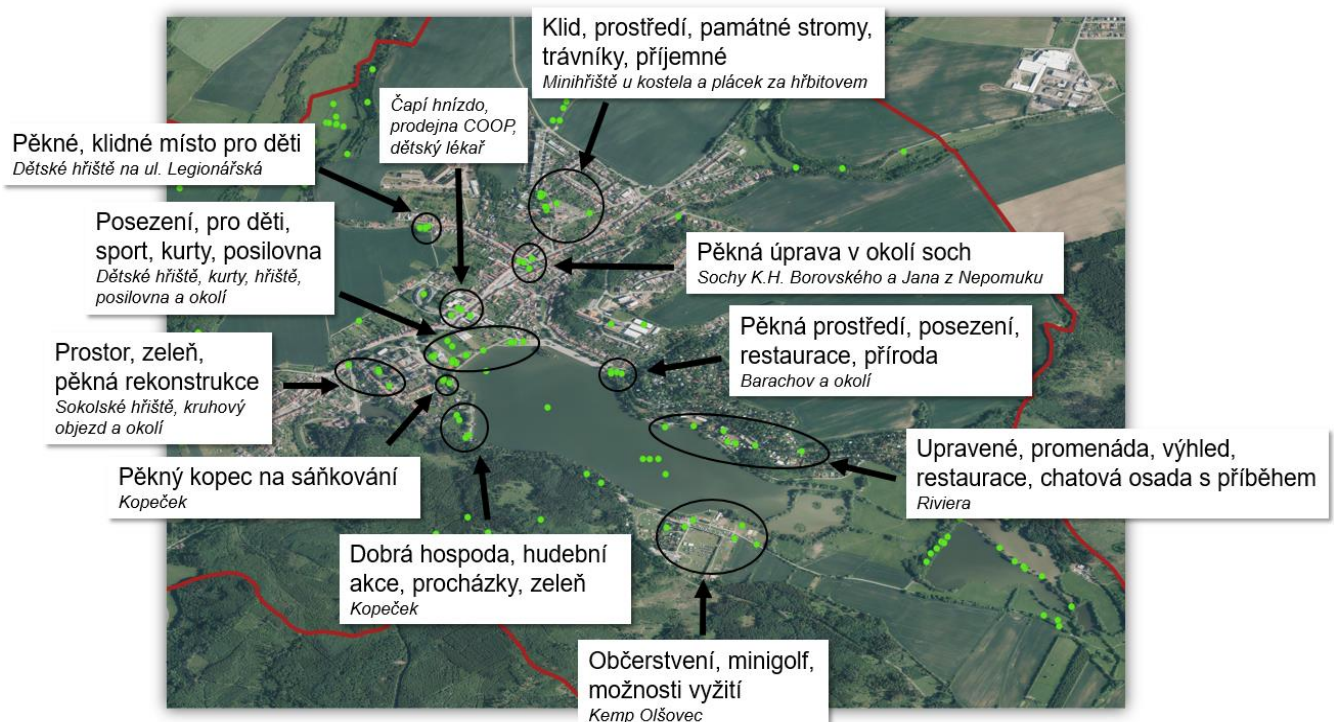


Obr. 80 Pocitová mapa – sem vodím návštěvy 2

4.3 TADY RÁD/A TRÁVÍM VOLNÝ ČAS



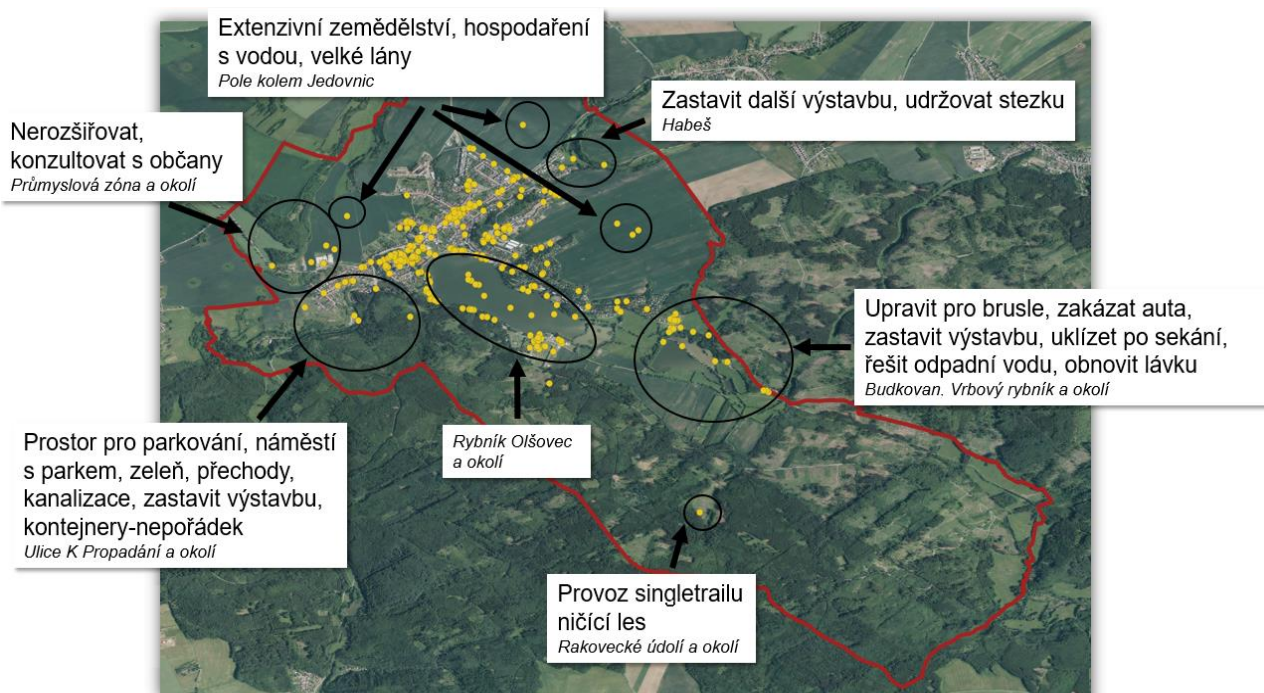
Obr. 81 Pocitová mapa – tady rád/a trávím volný čas 1



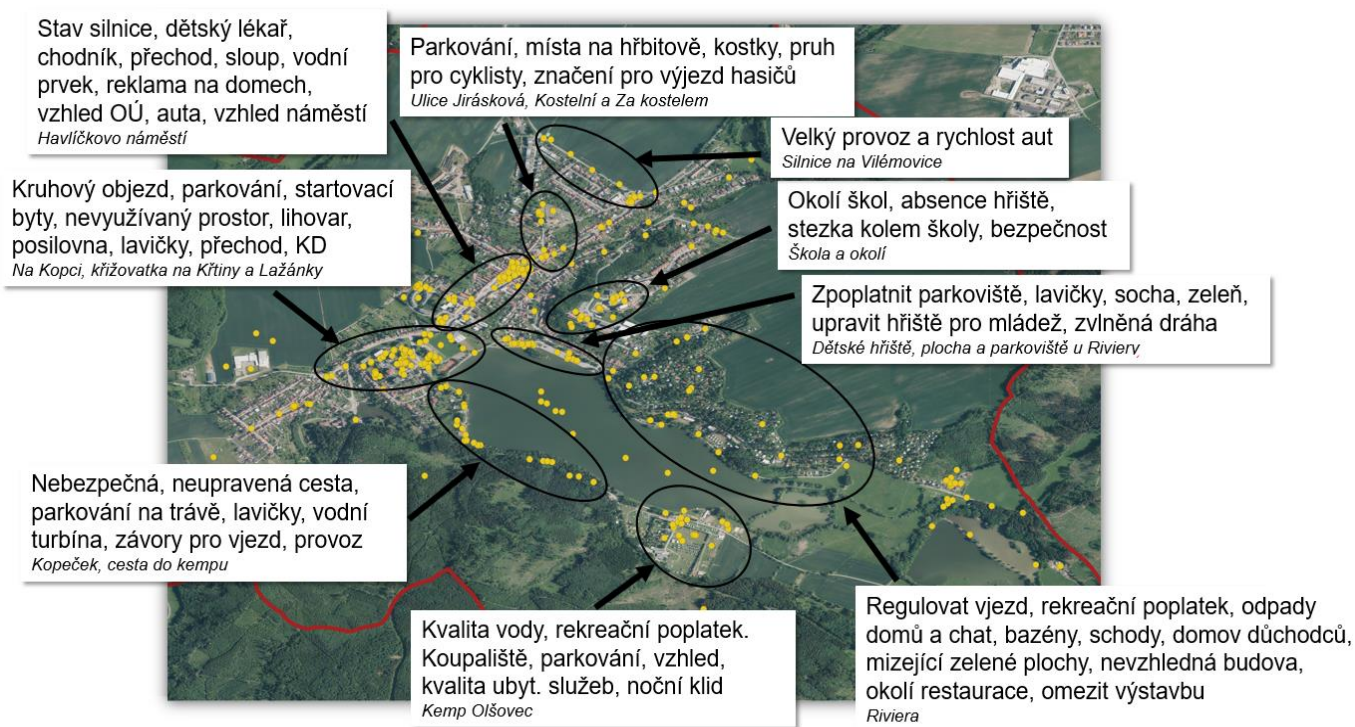
Obr. 82 Pocitová mapa – tady rád/a trávím volný čas 2



4.4 TADY TO CHCE ZMĚNU

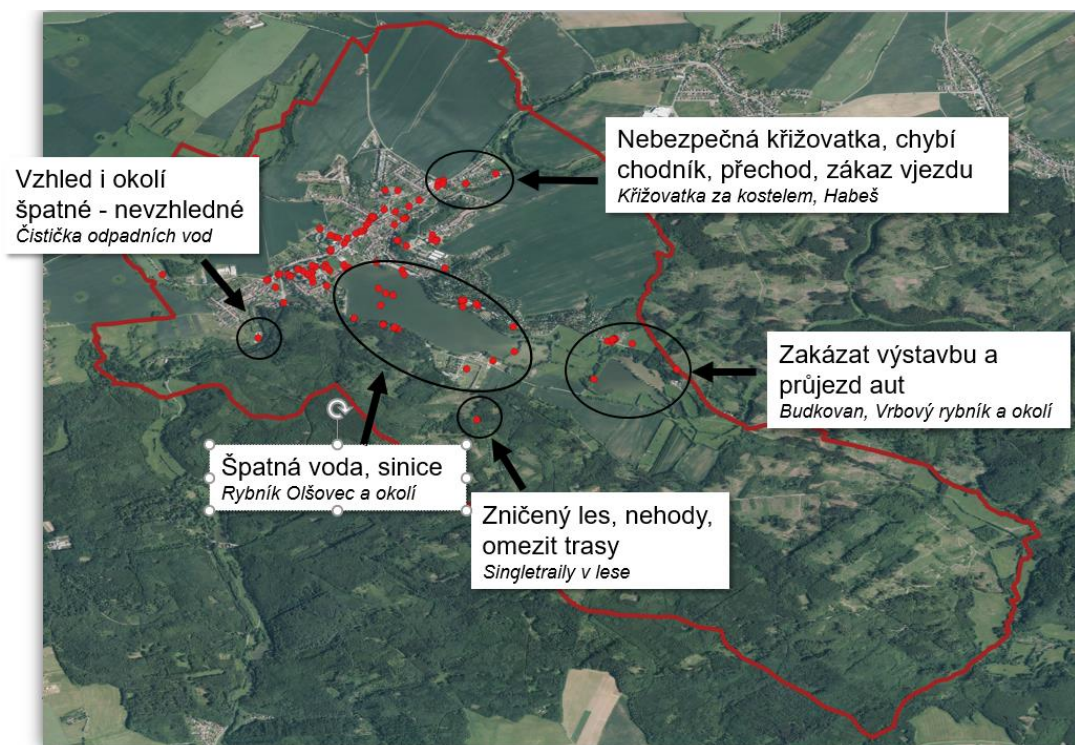


Obr. 83 Pocitová mapa – tady to chce změnu 1

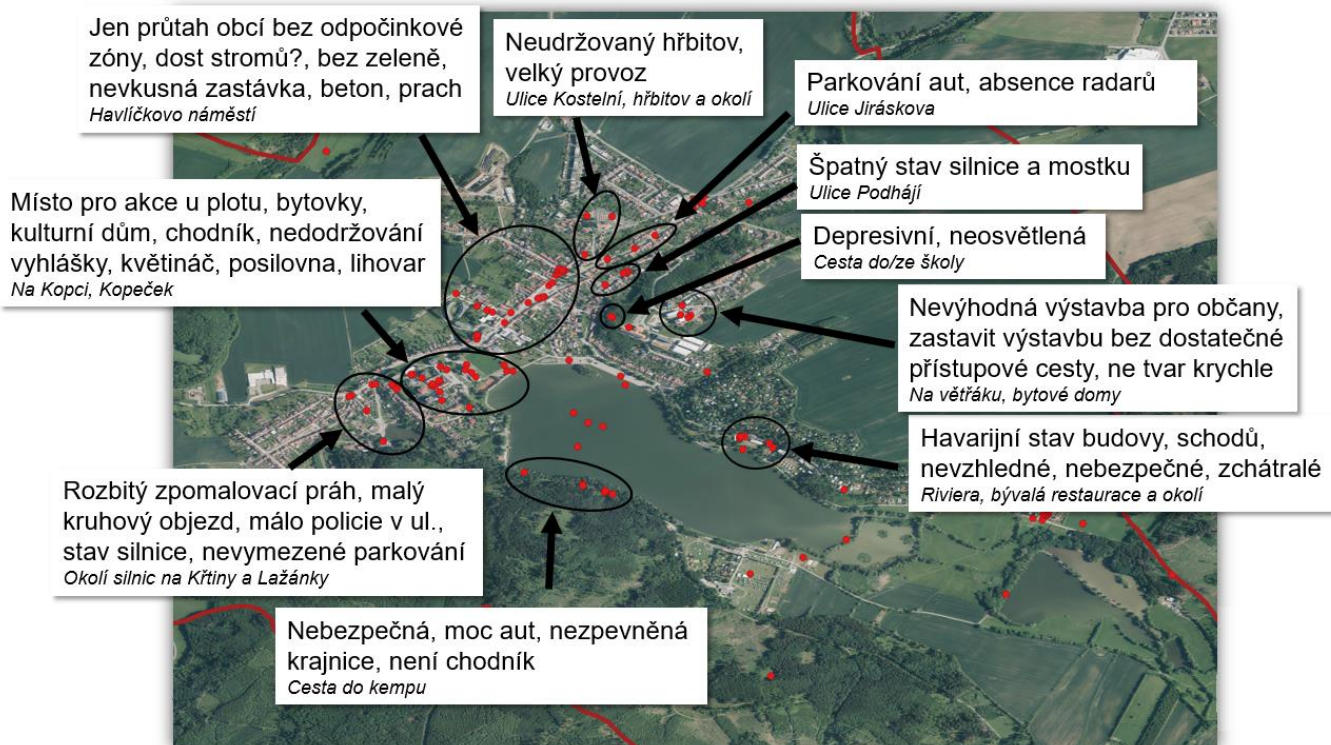


Obr. 84 Pocitová mapa – tady to chce změnu 2

4.5 TADY SE NECÍTÍM DOBŘE



Obr. 85 Pocitová mapa – tady se necítím dobře 1



Obr. 86 Pocitová mapa – tady se necítím dobře 2



5 KULATÉ STOLY

5.1 I. KULATÝ STŮL

První kulatý stůl se uskutečnil v druhé polovině května 2023. Za místo realizace byl vybrán sál a bývalé pohostinství v Chaloupkách. Na začátku setkání byly představeny prvotní výstupy z analytické části nově vznikajícího dokumentu. V druhé části se přítomní rozdělili do tří skupin dle vytvořených okruhů:

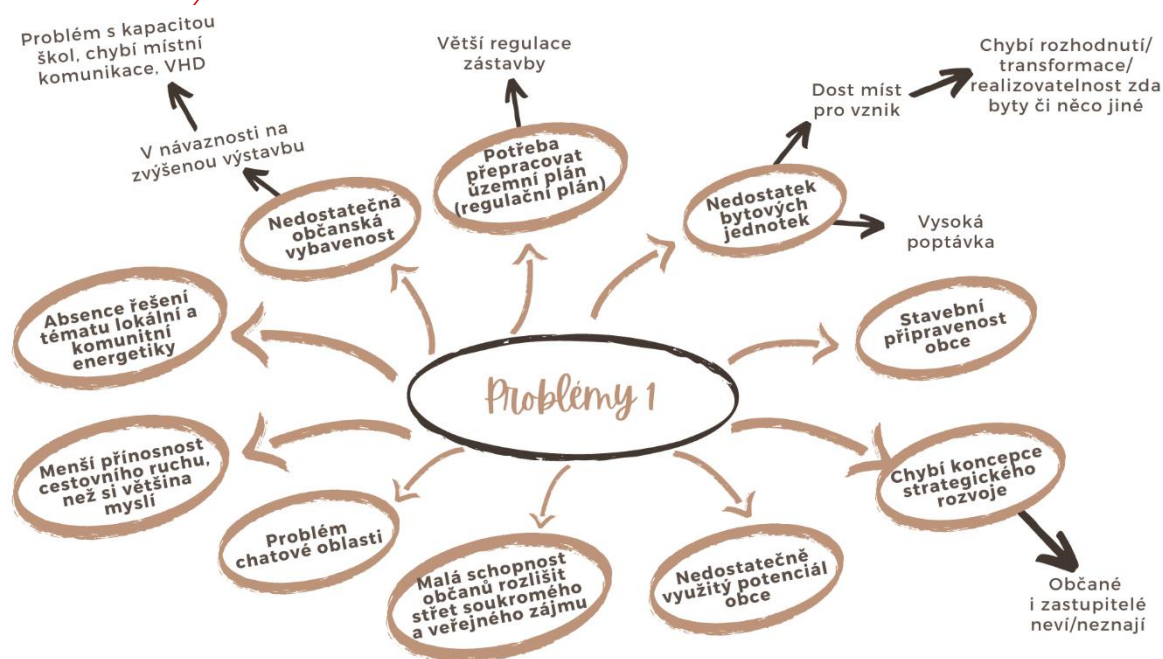
1. řízení obce, územní rozvoj, životní prostředí a cestovní ruch
2. zdravotnictví a sociální oblast
3. školství, kultura a sport

V rámci těchto okruhů se pak přítomní snažili během dvou 25minutových bloků vymyslet možné problémy/nedostatky a příležitosti/aplikace do praxe. V závěru setkání každá ze skupin přednesla veřejně své zjištěné výsledky. Zjištěné výsledky byly následně zpracovány do myšlenkových map, které jsou k nahlédnutí u každého ze zmíněných okruhů.

5.1.1 ŘÍZENÍ OBCE, ÚZEMNÍ ROZVOJ, ŽIVOTNÍ PROSTŘEDÍ A CESTOVNÍ RUCH

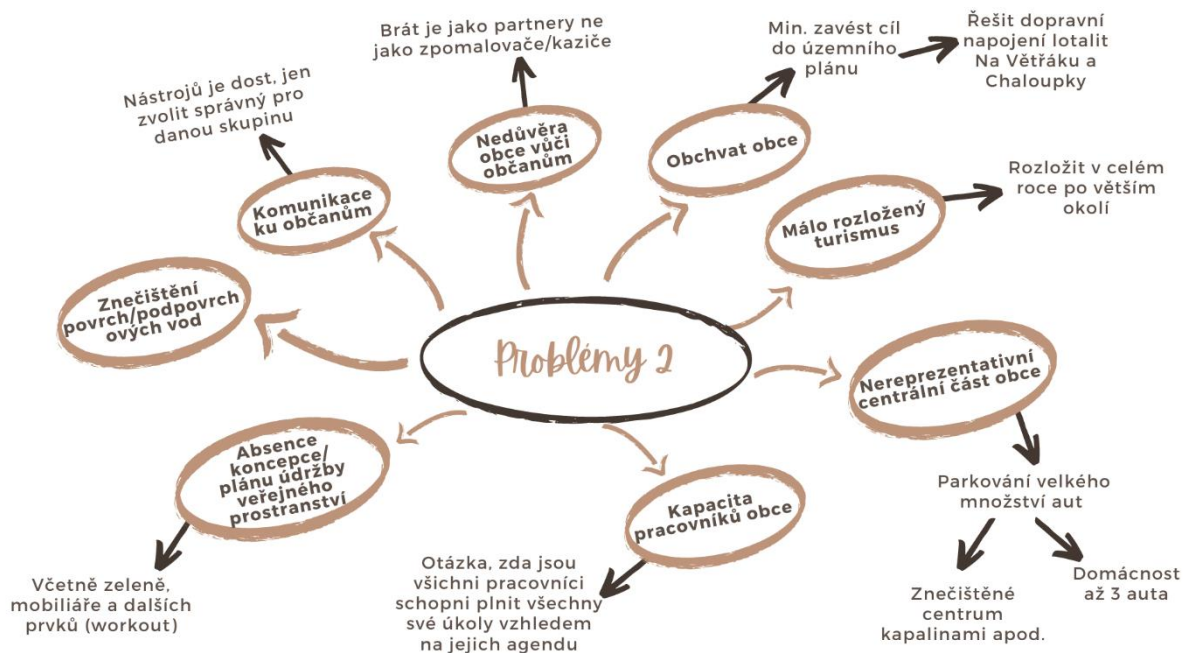
Tento okruh byl zaměřen na řízení a správu obce, strategický rozvoj, ekonomiku a financování, komunikaci s občany, dopravu, technickou infrastrukturu, územní plánování, bydlení, životní prostředí a veřejné prostranství a cestovní ruch.

5.1.1.1 Problémy



Obr. 87 I. okruh – problémy 1



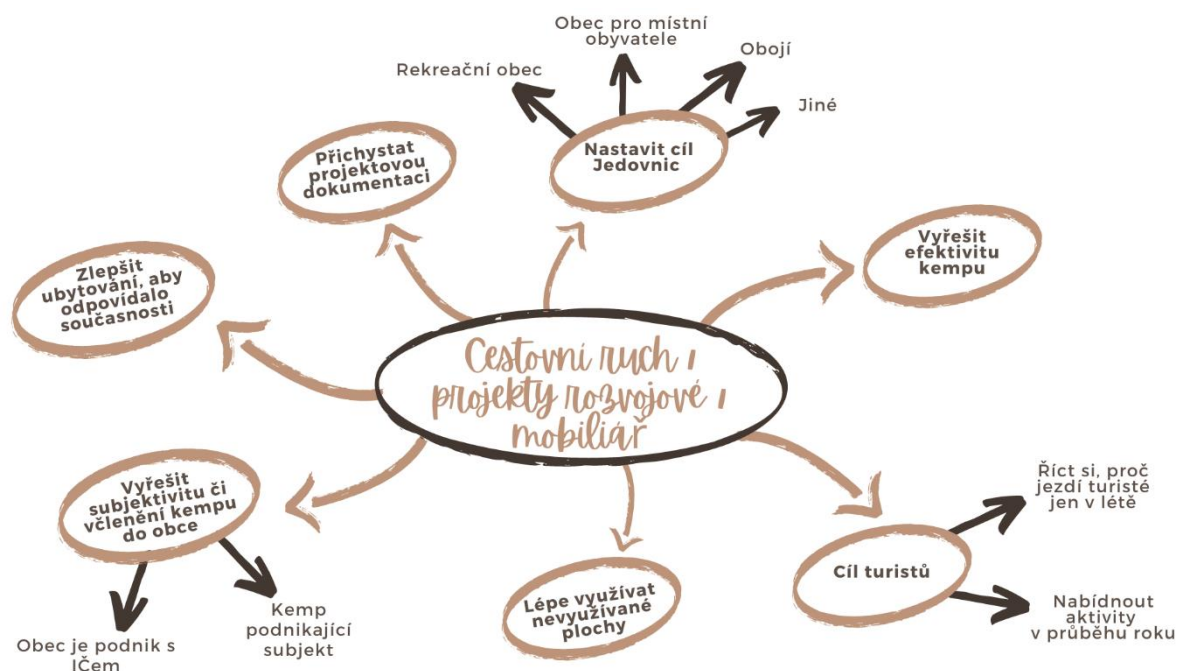


Obr. 88 I. okruh – problémy 2

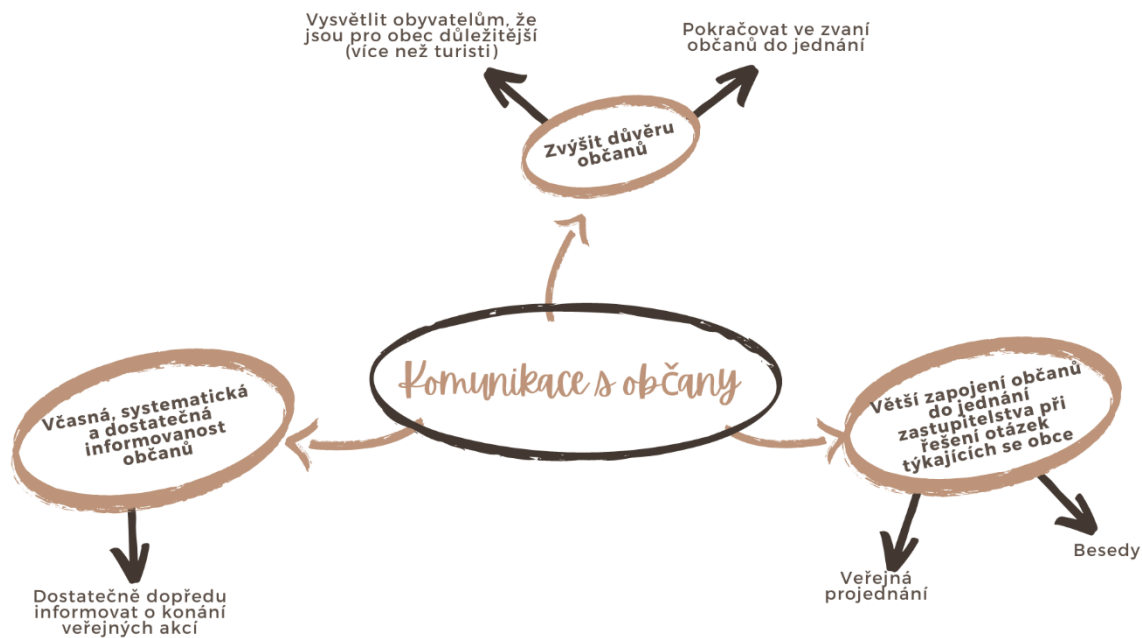
5.1.1.2 Příležitosti



Obr. 89 I. Okruh – příležitosti 1



Obr. 90 I. Okruh – příležitosti 2



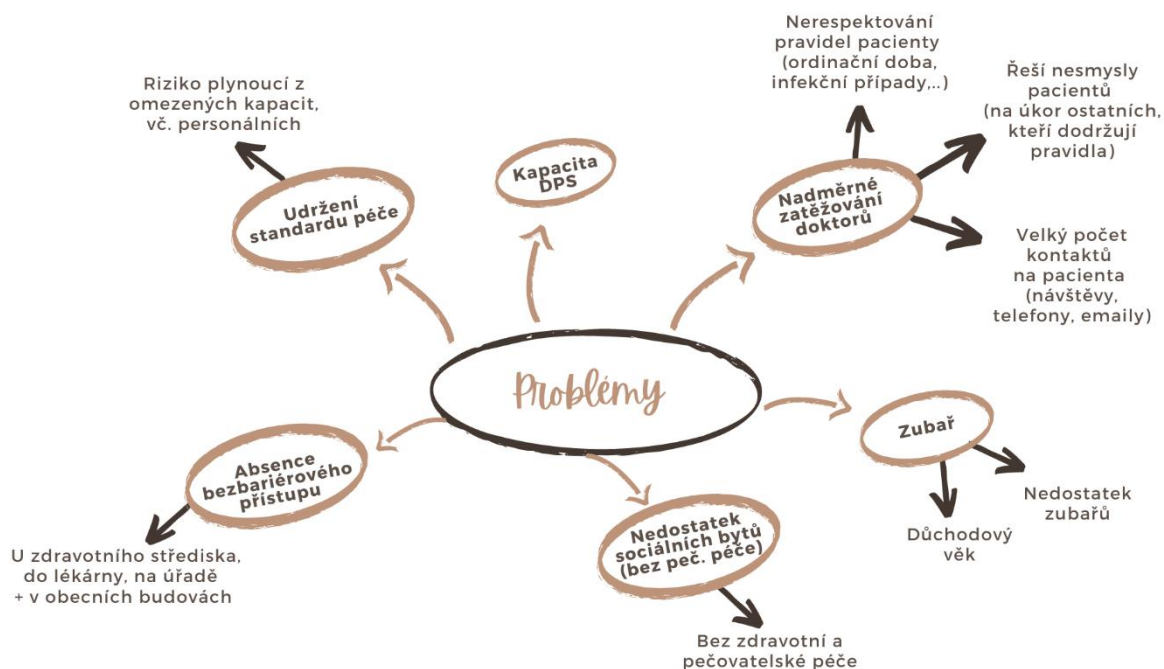
Obr. 91 I. Okruh – příležitosti 3



5.1.2 ZDRAVOTNICTVÍ A SOCIÁLNÍ OBLAST

Tento okruh se věnoval zdravotnictví sociální péči a péči o seniory.

5.1.2.1 Problémy



Obr. 92 II. Okruh – problémy

5.1.2.2 Příležitosti

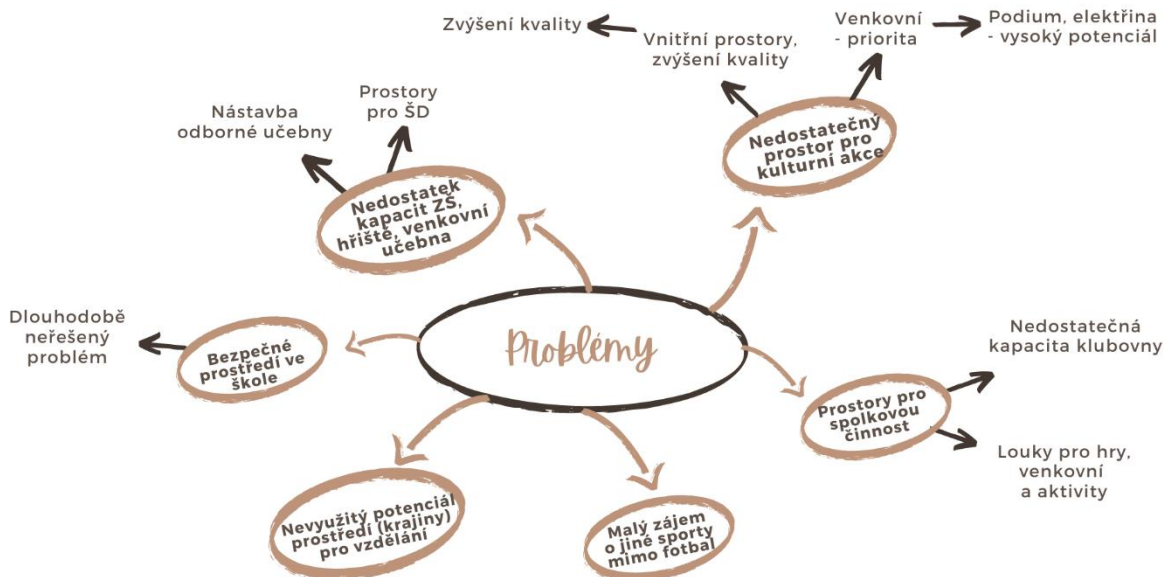


Obr. 93 II. Okruh – příležitosti

5.1.3 ŠKOLSTVÍ, KULTURA A SPORT

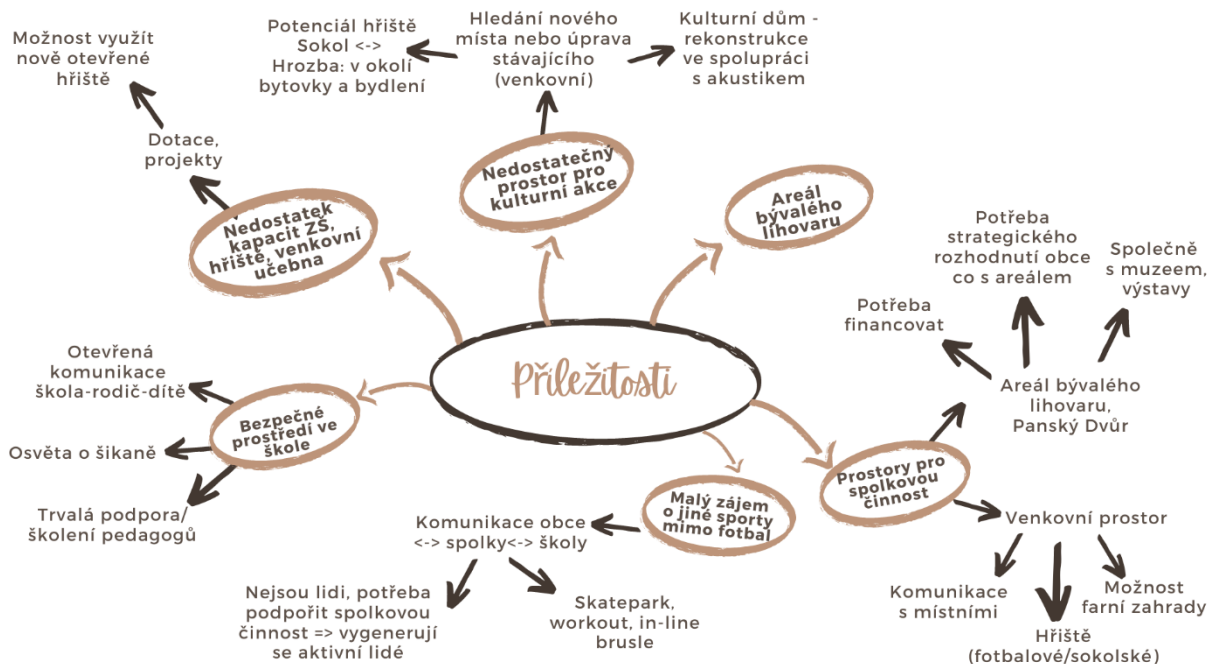
Poslední uvedený okruh se věnoval vzdělávání, práci s mládeží, společnosti a komunitnímu životu, spolkové činnosti, kultuře a sportu.

5.1.3.1 Problémy



Obr. 94 III. okruh – problémy

5.1.3.2 Příležitosti



Obr. 95 III. okruh -příležitosti



5.2 II. KULATÝ STŮL

Druhý kulatý stůl se uskutečnil v druhé polovině června 2023. Za místo realizace byl opět zvolen sál a bývalé pohostinství v Chaloupkách. Na začátku setkání byly představeny výstupy z pocitové mapy a zpracované výsledky z prvního kulatého stolu. V druhé části se přítomní rozdělili do pěti skupin dle vytvořených okruhů:

1. komunikace městyse s občany
2. nabídka volnočasových aktivit
3. konkrétní využití budov v majetku obce
4. turismus jako přítěž, nebo příležitost?
5. přírodní potenciál okolí obce

V rámci těchto okruhů se pak přítomní snažili během 40 minut vymyslet možné návrhy realizace opatření/aktivit vedoucích k eliminaci zjištěných problémů. Každá ze skupin se tohoto úkolu zhostila po svém. V poslední části setkání během 50 minut každá ze skupin přednesla veřejně své zjištěné výsledky, případně byla spuštěna společná veřejná diskuze nad řešenými tématy.

5.2.1 KOMUNIKACE MĚSTYSE S OBČANY

V rámci komunikace by mělo jít hlavně o **komunikaci obousměrnou**, o dialog **mezi obcí a občany**, ne jen o tok informací od „obce“ k občanům. Koho to tedy vlastně zajímá/„trápí“? Vedení obce nebo občany? Občané (většinou) chtějí pasivně přijímat informace, dostat je pěkně naservírované, ale spousta z nich neposkytuje **zpětnou vazbu**, která je pro obec důležitá. Jak tedy může městys zjistit, co by občany vlastně zajímalo, když nepodávají zpětnou vazbu?

Co se očekává od Rady pro informační média (RIM)? Pouhý přenos informací od vedení obce (a úřadu) k občanům? Nebo i sběr informací o názorech občanů (třeba z diskusních fór) a jejich zprostředkování vedení obce (a úřadu)? Je sledování diskusních fór na facebooku, komentářů na webu etc. úkolem pro příslušnou radu? Momentální členové RIM s tím patrně nepočítají:

- že by byli sběrateli informací o tom, co občany zajímá;
- že by sledovali další zdroje podmětů (spolky, občany na ulici apod.), aby se u podstatných věcí zajišťovala odpověď co nejdříve, aby se zavedlo zamezení šíření nepřesných informací.

Závěr 1: Doplnit RIM o další členy, kteří by měli za úkol sledovat diskusi, kritiku a podněty z komentářů a ty podstatné (a časté) předat k řešení vedení obce.

Závěr 2: Zajišťování korektních odpovědí a jejich zveřejnění může být úkolem pro místostarostku.

Závěr 3: Informace „z obce“ na obecních médiích musí být ověřené, správci by neměli dělat neřízené akce (jako bylo např. zveřejnění nehotového zpracování dotazníkového šetření). Zveřejnit na obecním webu, facebooku, infokanále etc.

Problematika tištěného zpravodaje:

Jelikož nemůže zpravodaj bezprostředně reagovat na aktuální dění (od toho jsou jiná média), měl by se posunout ke kulturně-společenskému magazínu. Dále by se neměly zveřejňovat usnesení, která sama o sobě nedávají smysl (např. kvůli anonymizaci) a ta zásadní naopak okomentovat/vysvětlit. Kompletní výpis z usnesení dávat jen na oficiální stránky městyse.

Následná diskuse po prezentaci závěrů:

- Tištěnou pozvánku na zastupitelstvo dávat i na nástěnku do Jednoty (+ na autobusové zastávky?).
- Zabezpečit korektnost hlasování při hlasování na webu (např. participativní rozpočet).
- Poskytnout veřejnosti předem úplnější podklady pro jednání zastupitelstva (zveřejnit smlouvy, plány) – na vlastním jednání je to téměř nemožné sledovat.
- Zvážit, zda míra anonymizace usnesení není v Jedovnicích nad požadovanou mez.
- Aktualizace připravovaných projektů na webu obce.

5.2.2 NABÍDKA VOLNOČASOVÝCH AKTIVIT

Ve skupině se podařilo udělat přehled volnočasových aktivit, respektive spolků či jiných zájmových sdružení, které je poskytují. Skupina se dopočítala celkem 22 různých příležitostí. U těchto příležitostí se následně identifikovalo i místo, kde obvykle aktivity probíhají, a skupina se snažila zhodnotit i jestli je toto místo pro potřeby dané aktivity adekvátní viz tabulka 10.

Tab. 10 Nabídka volnočasových aktivit + místo a připomínky

Volnočasová aktivita	Místo	Připomínky
Fotbal	Hřiště	Kabiny ve špatném stavu
Sokol	Sokolské hřiště u KD + KD	Hřiště – úprava + otevřít hřiště veřejnosti, ale mohl by být problém s tím, kdo se o to bude starat a kdo to bude hlídat – ideální osobní zodpovědnost bez potřeby dozoru + návrat koncertů s rozumnou dobou končení, aby to neobtěžovalo lidi, co bydlí v blízkosti
Pionýr	klubovna pod KD (kulturní dům)	Klubovna je malá, ideálně by měla projít rekonstrukcí/modernizací
Chasa	KD	S KD obecně spokojenost
Hasiči	Hasička	Krásně opravené
Mateřské a rodinné centrum Dymáček	U Havlíčka 44	Souvisí s tématem skupiny 3, co dál s číslem 44
ZUŠ	SPŠ (Střední průmyslová škola)	Využívají vnitřních prostor školy, nemají venkovní prostory, které by chtěli – dalo by se využít sokolské hřiště nebo lihovar
Skauti	Klubovna pod sálem v Chaloupkách	Nedostatečné prostory, chybí ohniště
Bike Klub	Nemají, venku	Jen občasná setkání a výjezdy (nesouvisí to se single trailem)



Volnočasová aktivita	Místo	Připomínky
Minigolf	Autokemp	Normální „kroužek“, potřebovali by finance na opravu areálu
Šachy	OÚ	Vyhovuje
Street dance	Sál Chaloupky	Stále existují, jedná se o kurzy soukromé taneční školy Body Rockers a scházejí se v sále (hlavně v zimě na trénink), sál potřebuje opravu
Vodní sporty (dračí lodě, čluny/kluzáky)	Bývalý jacht klub, respektive část jacht klubu	Ocenili by nějakou finanční podporu provozu
Důchodci	Sál Chaloupky + zájezdy	Sál Chaloupky potřebuje kompletní opravu/rekonstrukci
Tetiny	KD	Žádné připomínky ze strany skupiny
Červený kříž	Sál Chaloupky + zájezdy	Sál Chaloupky potřebuje kompletní opravu/rekonstrukci
Svaz invalidů	Sál Chaloupky + zájezdy	Sál Chaloupky potřebuje kompletní opravu/rekonstrukci
Kapely (Bivojanka, Olšověnka, Nonus, Třetí podání, JPS)	KD, KINO, sál Chaloupky	KD je OK, Kino nepromítá v nových formátech – otázka je, jestli je poptávka po provozu kina nebo jestli nenajít nový účel a kino přestat provozovat, sál Chaloupky potřebuje opravu
Sportovní karate (nově od září 2023)	Zatím se neví	Karate bude nově od září 2023, při malém zájmu budou děti jezdit do Blanska, při velkém by se musely domluvit prostory v nějaké škole v obci
Rybáři	Schází se venku + na hřišti, asi nemají/nevyužívají klubovnu	Stálo za to by se jich třeba zeptat, jestli by klubovnu nějakou využívat nechtěli, mohla by vzniknout třeba nějaká sdílená klubovna pro více spolků, co mají obvykle aktivity venku, nebo by mohli využívat po domluvě něčí klubovnu
Knihovna	Havlíčkovo nám. 311	Žádné připomínky, viz skupina 3
Sbor Píseň (při Sokolu)	ZUŠ	Žádné připomínky, bylo by vhodné obrátit se přímo na sbor

Dále skupina identifikovala volnočasové aktivity, které dle účastníků skupiny chybí:

- probíhala rekonstrukce/výstavba dětského hřiště na ulici Legionářská, bohužel nebyla dotažena do konce, zůstal tam nějaký nepořádek, bylo by potřeba rekonstrukci doladit/dokončit
- u dětských hřišť by byla potřeba zvýšit bezpečnost dopravy – bezpečnostní prvky
- častou volnočasovou aktivitou místních jsou procházky po okolí, nicméně raději jinam než turisti – oblíbeným cílem je Veselec – bylo by příjemné vybudovat zde nějaký vodní prvek a mobiliář pro příjemné trávení volného času v přírodě
- workoutové hřiště
- přírodovědecký kroužek

- skate park (ale kde?, nenapadlo je žádné vhodné místo – u dětského hřiště ne)
- letní kino – bylo by potřeba zjistit poptávku
- dětské aktivity/kroužky – rozšířit nabídku – tenis, ping pong, florbal – ze strany dětí by prý zájem byl
- aktivity pro důchodce – např. kurzy PC, ty by mohly být např. na škole, mohlo by probíhat i formou mezigenerační spolupráce, ze strany důchodců by bylo potřeba mezi sebou popat, kdo má zájem a o co a oslovit školy nebo obec s prosbou o kurzy, ideální by bylo zvolit uvnitř klubu důchodců nějakou osobu, co by si to vzala na starost zařídit

Skupina se shodla na tom, že chybí lidské zdroje, kdo by to dělal. Podle nich nemá smysl motivovat lidi finančně, měla by to být více méně dobrovolná činnost, tak jak vždycky vedená nějakým srdcačem z řad komunity. Z účastníků skupiny však na to už nikdo nemá čas, aby takové srdcaře sháněli a motivovali. Při hledání možného aktéra, který by si rozvoj volného času mohl vzít na starosti, se nenašla žádná odpověď. Jediný možný identifikovaný aktér je spolková komise, kde se spolky scházejí a mluví o své činnosti a problémech. Rozvoj volnočasových aktivit se tak nabízí jako logické řešení, pokud by byli ochotní se tomu věnovat.

Je možné, že se nepodařilo identifikovat všechny volnočasové aktivity a bylo by vhodné, aby se někdo, (pravděpodobně ze spolkové komise) pobavil o konkrétních problémech, co koho trápí (z hlediska provozu spolku/aktivity, z hlediska prostorů, z hlediska lektorů, z hlediska kapacit, poptávky a případné propagace pokud je potřeba).

Výstup by bylo vhodné zpracovat a dále s ním pracovat tak, aby jej mohli snadno využívat místní občané. Tzn. mít např. na webu obce sekci volnočasové aktivity a kroužky/spolková činnost, kde by se mohli obyvatelé jednoduše „proklikat“ k možnostem trávení volného času pro ty, kteří mají zájem se něčeho účastnit, ale neví čeho, kdy a na koho se obrátit, případně chtějí dát např. své dítě do nějakého kroužku. A to případně i včetně odkazů na již existující stránky jednotlivých spolků.

5.2.3 KONKRÉTNÍ VYUŽITÍ BUDOV V MAJETKU OBCE

Skupina si prvně stručně shrnula, co vyplynulo z dotazníkového šetření u otázek na využití areálu bývalého panského dvora a lihovaru a obecní budovy č. 44. Následně se skupina shodla, že by **městys měl usilovat o vybudování dalších obecních bytů**, tj. bytů ve vlastnictví městyse s tím, že je nutné promyslet jejich formu (družstevní vs. nájemní, nyní má městys celkem 3 obecní byty v bytových domech na ul. Zahradní) a o **rozšíření prostor pro spolkovou činnost**.

Jako potřebné byly identifikovány zejm. **startovací byty** pro mladé lidi a rodiny. Co se týče spolkové činnosti, řešila se otázka, **zda potřebuje každý spolek svoje vlastní zázemí** nebo zda je možné využívat i **prostory sdílené**. Zároveň má každý spolek jiné nároky na skladovací prostory (vybavení). U spolků typu skaut a pionýr je nutné zachovat samostatné prostory pro jejich činnost, u spolků typů zájmových kroužků je možné uvažovat o sdílených klubovnách. Bylo by vhodné uspořádat společné setkání se všemi spolky, aby přednesly svoje požadavky na vhodné prostory.

V návaznosti na výstupy z 1. kulatého stolu skupina řešila také možnost vyčlenění několika bytů z DPS díky končící dotaci na pečovatelskou službu na byty pouze obecní (sociální) bez zajištění péče a služeb pro nájemníky. Skupina naznala, že by městys měl všechny byty v DPS ponechat jako byty s pečovatelskou službou, tj. **neubírat na počtu bytů s pečovatelskou službou**, a to zejména z důvodu narůstajícího počtu stárnoucích a potřebných občanů. Jako vhodný a de facto jediný možný **prostor**



pro vybudování obecních bytů byl označen bývalý panský dvůr, resp. jeho část (v minulosti zde již několik obecních bytů fungovalo).

Předmětem diskuze byly čtyři objekty v majetku městyse Jedovnice – areál bývalého panského dvora a lihovaru, budova č. p. 44, knihovna a kulturní dům. V diskuzi se vzhledem k omezenému času nedostalo na objekt sálu a bývalého pohostinství v Chaloupkách.

- **Areál bývalého panského dvora a lihovaru Na Kopci**
 - Vhodná je **kombinace funkčního využití** – obecní byty, klubovny pro spolky, drobná komerce a “něco pro turisty” (poloha při cestě do kempu).
 - Primární by měla být **spolková činnost**.
 - Za výhodu objektu je považována **možnost venkovních prostor k setkávání**.
 - Dále by zde byly vhodné prostory pro **služby typu menších dílen** (opravárenství - servisy, krejčovství, zámečnictví) nebo kadeřnictví, kosmetika, masáže apod. Zde je příležitost opět uvažovat o sdílených prostorech pro více typů služeb tak, aby prostory nebyly vázány na jednoho majitele/nájemce (menší finanční náklady při omezeném provozu např. jednou týdně apod. = rozšíření služeb pro občany za možnosti zvýhodněných podmínek provozu pro provozovatele služeb).
 - Při plánování budoucího využití by se mělo zohlednit **parkování pro stávající obyvatele bytovek Na Kopci** (dnes vnímáno jako velký problém). Otázka budování parkovacích míst na náklady městyse vyčleněných pro obyvatele konkrétních domů = co ostatní sídelní části městyse, jak budou reagovat? Budou občané ul. Na Kopci ochotni si parkovací místo zaplatit? Problematika umístění – pod zem, pod úroveň terénu – zde možnost lépe využít možnosti terénu (násyp nad kulturním domem) apod.
 - Budoucnost areálu již řeší také 3 architektonické ateliéry, které mají zadanou ke zpracování architektonicko-urbanistickou **ideovou studii** na využití areálu (“aby pomohli vymyslet, co s tím”).

- **Budova č. p. 44 na náměstí**
 - Vzhledem k tomu, že jde o historickou budovu, umístěnou ve významné poloze v čele náměstí, mělo by se jednat o jakési **“duchovní” centrum náměstí**.
 - **Návaznost na horní část náměstí**, kde se nyní v rámci architektonického návrhu řeší revitalizace.
 - Výsledek dotazníkového šetření je zachování stávající funkce (mateřské a rodinné centrum, klubovny a prodejny květinářství). V případě, že by sem byla přesunuta knihovna a TIC, příp. by sem bylo umístěno muzeum a výstavní prostory, vyvstává otázka “jak se postavit k přesunutí květinářství?” a “kde je vhodné umístění pro květinářství?”.
 - V případě, že městys bude chtít podpořit zachování prodejny květinářství v Jedovnicích, nabízí se zde budova stávající knihovny, příp. prostory panského dvora. Výhodou současného umístění je však poloha vůči hřbitovu (vyzvedávání věnců, květin apod.) a možnost najet autem před prodejnou.

- **Budova knihovny na náměstí č. p. 311**
 - Stávající prostor je **nevyhovující** – uvažované nové umístění je buď panský dvůr, nebo budova č. p. 44.
 - V současnosti je **sloučena funkce knihovny a TIC**.
 - Služby knihovny využívají hlavně **starší lidé**, kterým vyhovuje současné umístění v centru městyse v blízkosti obchodů. Zájem mladých lidí by naopak podpořilo propojení knihovny s dalšími službami (**kavárna**, větší prostor ke spočinutí). Otázka rozdělení knihovny a TIC, opět z hlediska vhodného umístění (centrum městyse x větší prostor a návaznost dalších funkcí). Kromě stávajícího umístění (+ možnost využití dvorku za budovou knihovny) jsou možné prostory k umístění panský dvůr a budova č. p. 44.

- **Kulturní dům – sál a kinosál**
 - Kinosál je v současnosti využíván na divadlo, přednášky, jednání zastupitelstva, zkoušky ZUŠ apod.
 - Otázka možného znovuvyužití jako kina – skupina se shodla, že provozování plnohodnotného **kina** postrádá smysl vzhledem k nízké konkurenceschopnosti městyse a provoz by byl **neudržitelný**.
 - Existence staršího projektu na rekonstrukci objektu, který zahrnuje přístavbu otevření budovy směrem k rybníku + vybudování zázemí pro SK Jedovnice.

Při rekonstrukcích obecních budov by měl být kladen velký **důraz na provozní náklady**. Opět v návaznosti na 1. kulatý stůl je zde možnost komunitní energetiky. Využití energetického potenciálu střech obecních budov (panský dvůr, kulturní dům, úřad městyse) kromě budovy č. 44 (vzhledem k zachování historické podoby) a dále hráze rybníka (turbíny).

Shrnutí hlavních bodů a doporučení:

- Určit vhodné prostory a jejich rozsah pro obecní bydlení.
- Nejasná představa o umístění knihovny a TIC – jsou 3 možnosti, každá má své výhody i nevýhody + navrhnout zefektivnění provozu.
- Ujasnit přístup městyse k uspokojování potřeb soukromých subjektů (parkování, prodejna květin....).
- Ujasnit si se spolky jejich nároky na prostory (velikost, skladování, přístup...).

5.2.4 TURISMUS JAKO PŘÍTĚŽ, NEBO PŘÍLEŽITOST?

Tato skupina se zadaného úkolu zhostila tak, že si vyčlenila velká témata, ke kterým následně tvořila činnosti, které by mohly vést ke zlepšení daných oblastí. U každé činnosti následně určila zodpovědnost, kdo by měl za danou činnost zodpovídat, případně frekvenci nebo komentář.

A. Kvalita vody v rybníce Olšovec, rybník, kemp

1. Pravidelné informování o kvalitě vody

- 1x týdně v letní sezóně
- *Zodpovědnost* – obec nebo kemp



2. Částečně chovný rybník

- Zjistit vliv přikrmování a množství ryb na kvalitu vody
- Informovat o zjištění veřejnost
- *Zodpovědnost* – kemp

3. Kotvrdovice a čistička odpadních vod

- Nedostatečné čištění odpadních vod vypouštěných do potoka, kdy tento potok ústí do rybníka
- Jednání obce s Kotvrdovicemi a snažit se zlepšit tento stav
- Informovat o zjištění veřejnost
- *Zodpovědnost* – obec
 - Doplnění diskuze – podobný problém Podomí, kdy po rekonstrukci ČOV je totožný problém

4. Odpadní vody z kempu

- Kam ústí? Zjistit stav a vliv
- *Zodpovědnost* – obec
 - Doplnění diskuze – do splaškové kanalizace

5. Bazén/koupaliště/brouzdaliště

- Pokud nebude řešen stav vody, nebude možné dojít ke zlepšení kvality vody, potom skupina navrhuje vybudování viz výše v prostorách kempu, aby návštěvníci zůstávali
- *Zodpovědnost* – kemp nebo obec

6. Stravovací zařízení v kempu

- V současné době jen pronajímá jiným, chybí kvalitní stravovací zařízení přímo v kempu provozované kempem – kemp přichází o prostředky finanční (stejně tak obec)
- *Zodpovědnost* – kemp a obec

7. Oprava a doplnění mobiliáře okolo rybníka – sprchy, převlékárny, skluzavky, lavičky

- Doplnění tohoto mobiliáře, aby se lokalita stala atraktivnější a uživatelsky více přívětivá
- *Zodpovědnost* – obec + kemp

B. Další aktivity

1. Památky v Jedovnicích

- Otevřít památky, které tu jsou, aby lidé navštívili tato místa
 - Kostel
 - Panský dvůr na multifunkční prostor pro koncerty, divadla, besedy, výstavy
 - Dům č. p. 44 a jiné
- *Zodpovědnost* – obec

2. Akce a koncerty

- Pořádat více koncertů, akcí, přednášek pro veřejnost, obyvatele i turisty, aby měli potřebu zůstat v obci a utratit peníze v obci
- *Zodpovědnost* – kemp i obec

3. Lanové centrum/horolezecká stěna

- Mimo kemp a rybník, aby se neustále nekoncentrovalo vše na jednom místě
- *Zodpovědnost* – obec

4. Skate park – pro kolo, skateboard, koloběžku, brusle

- S rampami a vším okolo
- *Zodpovědnost* – obec

5. Inline dráha

- U rybníka/okolo rybníka – prostor pravidelně udržovaný pro využití na bruslích (inline) – pravidelně uklízený
- *Zodpovědnost* – obec

6. Kino/letní kino

- Zprovoznit a opravit současné kino, aby hrálo současné filmy (ne 2 měsíce po premiéře)
- Nebo pokusit se zprovoznit letní kino během sezóny – zkusit začít mobilním letním kinem, které se dá pronajmout a může se vyzkoušet, zda o to bude zájem
- *Zodpovědnost* – obec

C. Prakticky se ale bijí zájmy:

1. Ochrana životního prostředí a turismus obce – nutné nějak vybalancovat.
2. Turistů je moc a chceme je omezit vs. výtěžek obce? – bez turistů obec vydělávat nebude.

5.2.5 PŘÍRODNÍ POTENCIÁL OKOLÍ OBCE

Ve skupině bylo identifikováno několik potřeb ve vztahu k péči o krajinu a okolí obce. Opatření reagující na identifikované potřeby spolu vzájemně souvisí.

Městys Jedovnice v některých případech není majitelem pozemků, na kterých by bylo vhodné realizovat nějaká opatření. **Z toho důvodu se ukázalo zajímavé uvažovat o řešení komplexních pozemkových úprav.**

- **Potřeba řešit erozi, splavování půdy po větších deštích, i ztráta půdy po sklizni.**
 - Protierozní opatření a opatření pro zadržování vody v krajině.
 - Zadržování vody v lese s pomocí retenčních nádrží.
 - Potřeba spolupráce s odborníky na návrhu konkrétních protierozních opatření a opatření pro zadržování vody v krajině.



- Spolupráce se zemědělským družstvem. Jednání o rozdělení (zmenšení) půdních bloků.
- Spolupráce s relevantními subjekty (zemědělské družstvo, lesní podnik) na čištění propustí.
- Obnovit jednání o revitalizaci rybníku Floriánek:
 - řeší zadržování vody v krajině i její dočišťování, přispělo by k podpoře biodiverzity;
 - obnovit snahy o revitalizaci, zahájit jednání s majitelem pozemku.
- **Čistota vody v rybníce Olšovec**
 - Aktuální monitoring přítoků do rybníka, odtoky z okolních obcí.
 - Dominantním přítokem je nedostatečně kvalitní voda z kořenové čističky - potřeba řešit s obcí, která čističku provozuje (na základě informací od paní starostky se již řeší).
 - Znečišťování z chatové oblasti:
 - Zřízení pozice referenta pro chatovou oblast, který bude problematiku řešit.
- **Podpora biodiverzity**
 - Šetrná úprava zeleně. Nesekat plošně celé porosty, ale nechávat neposekané oblasti jako útočiště pro hmyz:
 - Představit příklady dobré praxe, získat pro myšlenku místní obyvatele.
 - Založení komunitního/obecního sadu (obnova starých sadů), výsadba alejí.
- **Péče o cyklostezky**
 - Udržovat cyklostezky s využitím stávající komunální techniky.

6 POPULAČNÍ PROJEKCE OBYVATEL 2022–2033 A ANALÝZA ŠKOLSTVÍ



6.1 ÚVODNÍ INFORMACE

Pro komplexní potřeby Strategického plánu, podle kterého je následně řízen rozvoj Jedovnic, je zpracována i **Populační projekce obyvatel mezi roky 2022 a 2033** a následná **Analýza školství** na základě výsledků z populační projekce. Součástí zajištění kvalitních služeb pro obyvatele je totiž důležité i stanovení očekávatelné, či blízké budoucnosti, která pomáhá zajistit komplexní pohled na území a umožňuje efektivně nastavit procesy pro řešení problémových oblastí a oblastí rozvoje městyse.

Pro stanovení této blízké budoucnosti byla využita **krátkodobá populační projekce** obyvatel Jedovnic, která na základě výchozích dat poskytuje předpoklad vývoje počtu obyvatel daného území pro střednědobý horizont. Byla využita tzv. **kohortně komponentní metoda**, tedy projekce zohledňující **přirozený pohyb obyvatel** (živě narození a zemřelí obyvatelé) a **migrační pohyb obyvatel** (přistěhovalí a vystěhovalí obyvatelé města). Výhodou této projekce (oproti pouhé extrapolaci počtu obyvatel – bez migrace) je především poskytnutí komplexního obrazu vývoje občanů na území obce. Tedy tato populační projekce má **vyšší vypovídací hodnotu**. Naopak nevýhodou metody může být nižší přesnost projekce či **vyšší náchylnost** (z důvodu velkého množství charakteristik a proměnných vstupujících do výpočtu, které mohou způsobit meziroční výkyv, jenž populační projekce není schopna zachytit).

Pro všechny populační projekce obyvatel však platí společná náchylnost k meziročním výkyvům a odchylkám od předchozího vývoje. Tato skutečnost je dána především tím, že **projekce obyvatel vychází z aktuálně dostupných dat** (v našem případě se jedná o data za rok 2021) a i se zohledněním předchozího vývoje území (například vývoj počtu zemřelých, narozených i migrace obyvatel v posledních 10 letech) **není možné odhadnout meziroční výkyvy určitého ukazatele obyvatel v následujících letech**. Například při prognóze stanovené dle dat z roku 2019 není možné odhadnout vývoj území, který nastal v souvislosti s mimořádnými opatřeními v ČR v roce 2020 (v souvislosti s nemocí SARS-CoV-2). Je tedy nutné brát výsledky jako orientační, není možné považovat výsledky za pevně závazné.

Jak bylo výše zmíněno, použitá projekce obyvatel byla stanovena na období 2022-2033, kdy byla využita výchozí data z roku 2021 (v době zpracování Populační projekce se jedná o nejaktuálnější dostupná data). S ohledem na předešlý vývoj městyse je projekce obyvatel **vyhotovena ve třech základních variantách**. **Střední varianta** je počítána dle výše popsané metody bez jakýchkoliv zásahů, **maximální a minimální varianta** je v každém roce zvýšena či snížena vždy o 2 % počtu obyvatel, a to v důsledku předešlého vývoje počtu obyvatel v posledních 10 letech. Díky těmto variantám, které se stanovují dodatečně po vytvoření celé projekce, dochází vždy k v druhém roce projekce k výraznému propadu a nárůstu dat. V našem případě výraznému nárůstu. To je způsobeno tím, že výchozí rok je pro všechny varianty populační projekce totožný a následně další rok se upravuje pro potřeby variant.

Zároveň Jedovnice zajišťují předškolní a základní školní vzdělávání pro své obyvatele. Jedním z cílů této kapitoly, vyjma stanovení prognózy vývoje počtu obyvatel, byla i analýza školství ve vazbě na populační projekci. Z tohoto důvodu je druhou částí kapitoly **Analýza školství předškolního a základního vzdělávání**, která vychází z níže stanovené populační projekce obyvatel Jedovnice a je dána do souvislosti s předchozím vývojem a současným stavem v oblasti vzdělávání v městyse.

Ani pro jednu z oblastí vzdělávání (základní či předškolní) nemají Jedovnice uzavřenou tzv. **Dohodu o školním obvodu**. Proto jsou všechna data dána do souvislosti pouze s trvale bydlícími obyvateli městyse. Jedovnice mají zřízenou příspěvkovou organizaci Mateřská škola Jedovnice pro zajištění předškolního vzdělávání a příspěvkovou organizaci Základní škola Jedovnice pro zajištění základního vzdělávání obyvatel. Jako základní a výchozí zdroj informací pro kvalifikovaný odhad vývoje počtu dětí v předškolním vzdělávání a žáků v základním vzdělávání byla využita populační projekce obyvatel, a to stejnou metodou – kohortně komponentní (viz výše).

Takové výsledky ale není možné považovat za dostatečné a reprezentativní. Celá populační projekce je postavena na počtech obyvatel trvale bydlících na určitém území, jelikož data za počty obyvatel s obvyklým místem bydlení (osoby fakticky bydlící v daném městě, ve kterém ale nejsou přihlášení k trvalému pobytu) nejsou dostupná. Proto je nutné zpracovat další **analýzu, která se opírá o základní výsledky z populační projekce a je dána do souvislosti s vývojem v oblasti školství, respektive se současným stavem**. Do základní školy v Jedovnicích dojíždějí i žáci z jiných obcí.

Část základních dat pro výpočet populační projekce je získána od městyse Jedovnice, pro kapitulu analýzy školství jsou data taktéž poskytnuta od objednatele. Všechna **data** jsou časově shodná, to znamená, že se **vychází z roku 2021**, respektive školního roku 2021/2022. Více informací o datech a jejich struktuře je vždy uvedeno v úvodu kapitoly, která danou oblast řeší.

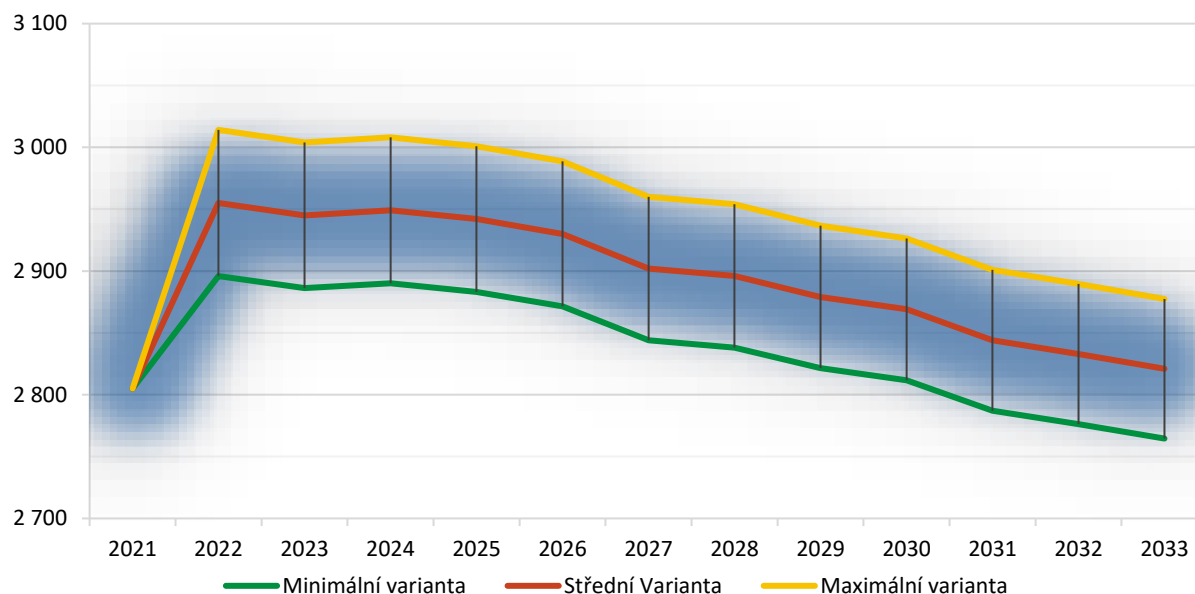


6.2 POPULAČNÍ PROJEKCE

6.2.1 ZÁKLADNÍ VÝSLEDKY PROJEKCE POČTU OBYVATEL

Na základě výsledků z populační projekce obyvatel městyse Jedovnice by **v průběhu let 2021–2033 mělo dojít k mírnému snížení či zvýšení počtu obyvatel**. Jak bylo na začátku kapitoly řečeno, jsou stanoveny celkem 3 hypotézy na základě vývoje Jedovnic za posledních 10 let, které dávají výsledkům rozptýl. Dle **minimální varianty** by v průběhu 11 let mělo dojít k poklesu **o 40 obyvatel**, ve **střední variantě** k nárůstu **o 16 obyvatel** a v **maximální variantě** **o 72 obyvatel**. Navýšení, respektive snížení je pouze ku výchozímu roku populace (tedy rok 2021, který je výchozím z pohledu dostupnosti dat). Je ale patrné, že po celou dobu dochází k mírnému poklesu počtu obyvatel. **Pokud bychom výsledky vztáhli pouze mezi roky 2022 a 2033**, je patrná mírná klesající tendence po celou dobu, kdy dle varianty hovoříme o poklesu počtu obyvatel za 11 let o 131 a 137. Klesající tendence je způsobena kombinací několika faktorů, které se projevují na složení obyvatel městyse Jedovnice ve výchozí populaci:

- Výchozí populace **v produktivní skupině obyvatel** (v roce 2021) má výraznější zastoupení obyvatel ve věku 30 až 45 let. Tyto početnější skupiny obyvatel se postupně v průběhu 20 let posouvají do vyšších věkových kategorií, kde je již vyšší pravděpodobnost úmrtí. Zároveň tato věková skupina obyvatel je nejvíce ovlivněna migrací ve smyslu odchodu z městyse Jedovnice.
- **Suburbanizační proces** – proces, kdy se obyvatelé větších měst stěhují do blízkého zázemí těchto měst. V začátku se obyvatelé stěhují do těsného zázemí, které přiléhá většímu městu. Když se začnou tato nejbližší/těsná místa zaplňovat (dochází vhodné pozemky pro výstavbu rodinných domů, dochází volné bytové jednotky k bydlení), lidé se začnou stěhovat do stále vzdálenějších míst. Opět začínají být obsazována vzdálenější místa s dobrou dopravní dostupností a dopravní infrastrukturou, následně při zaplnění i těchto míst dochází postupně k zaplňování dalších míst s horší dopravou a dopravní dostupností. K této migraci obyvatel dochází především u mladších věkových kategorií, které v novém místě zakládají rodiny, případně se již stěhují s celou rodinou. Městys Jedovnice je obcí v zázemí města Brna, v rámci kterého suburbanizace probíhá. Jedná se o lokalitu severně až severovýchodně od krajského města, která se vyznačuje komplikovanější dostupností (oproti lokalitám spojeným s krajským městem železnicí či dálnicí). Zároveň je ale atraktivnější lokalitou, kdy suburbanizační procesy probíhaly již dříve (než například v porovnání s jihovýchodními a jižními lokalitami v zázemí Brna). A proto jsou tyto lokality často v současné době naplněny z pohledu masové a velké suburbanizace, nicméně i tak samotné suburbanizační procesy stále probíhají.
- **Stárnutí populace** – proces na úrovni celé české společnosti (dokonce na úrovni celé Evropy). Jedná se o procesy, kdy kombinací nižší porodnosti a plodnosti obyvatel, vyššího počtu starší části produktivní skupiny obyvatel, pokroku v medicínských a jiných vědních oborech zapříčiňujících delší život obyvatel, posun prvoroďičství do vyšších věkových kategorií, změny způsobu života a zvyšující se podíl tzv. singles, dochází k postupnému stárnutí populace. Tedy ke stavu, kdy se skupina obyvatel poproduktivního věku stává stále více zastoupenou a dominantnější s ohledem na podíly ostatních skupin obyvatel. To postupně s dalším vývojem dané populace způsobuje spíše postupný celkový pokles dané populace.



Obr. 96 Populační projekce městyse Jedovnice ve třech variantách mezi roky 2022 a 2033

Zdroj: ČSÚ, czso.cz; městyse Jedovnice, vlastní zpracování

I když lze říci, že tendence ve sledovaném období je mírně klesající, jsou patrné mírné meziroční výkyvy. V rámci jednotlivých variant je možné pozorovat **nárůst** obyvatel pouze **mezi roky 2023 až 2024**. Mezi těmito roky je očekáván meziroční přírůstek okolo 4 obyvatel ve všech variantách. Naopak **nejvyšší úbytek** je možné pozorovat **mezi roky 2026 až 2027 a 2030 až 2031**. Mezi těmito roky je očekáván meziroční úbytek 25 až 29 obyvatel ve všech variantách a v obou zmiňovaných meziročních porovnání. Obecně lze konstatovat, že nejvyšší úbytek obyvatel nastává ke konci sledovaného období, tedy na konci 20. a začátku 30. let 21. století

Tab. 11 Populační projekce obyvatel městyse Jedovnice ve třech variantách mezi roky 2022-2033

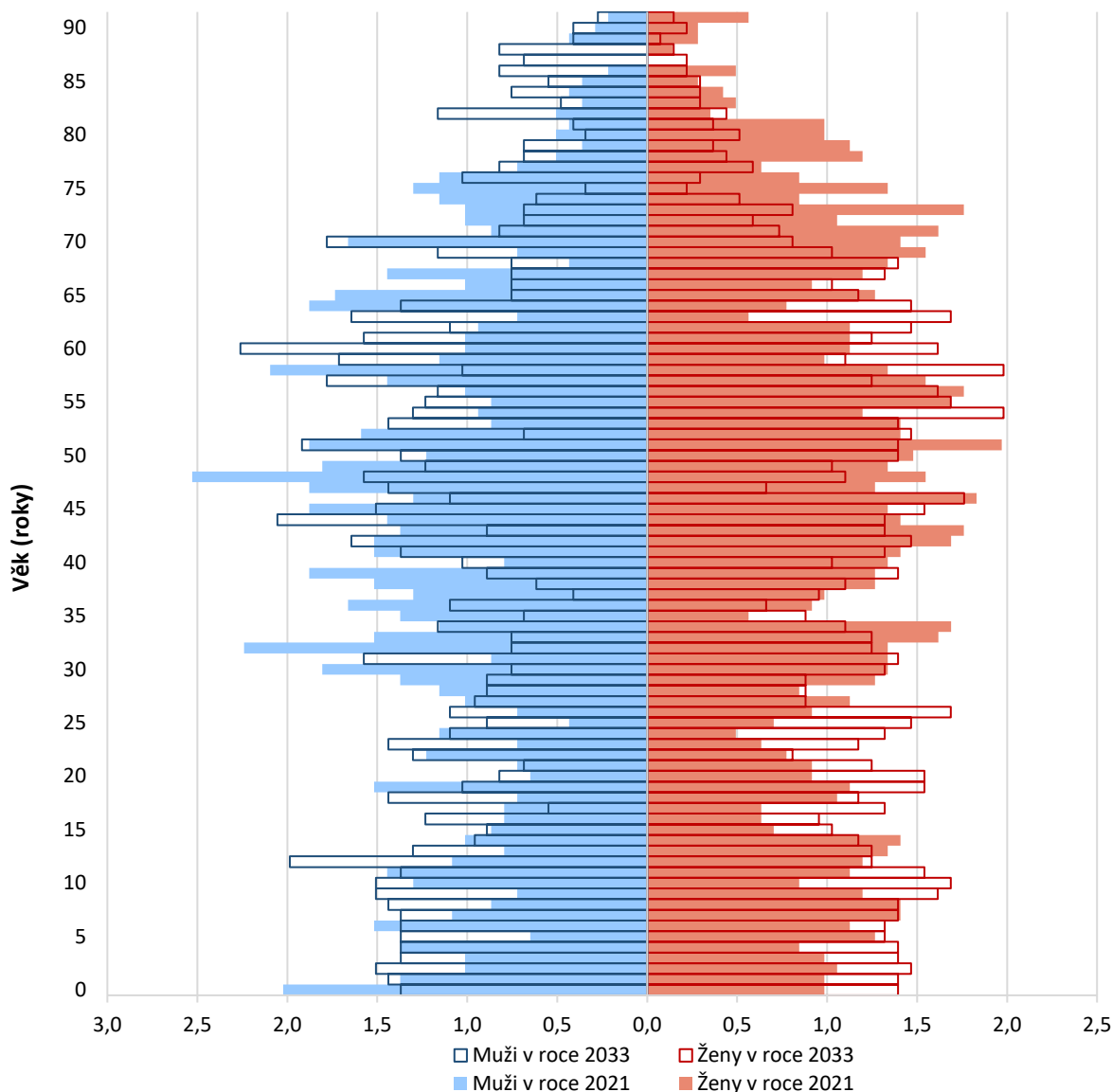
Rok	Minimální varianta	Střední varianta	Maximální varianta
2021	2 805	2 805	2 805
2022	2 896	2 955	3 014
2023	2 886	2 945	3 004
2024	2 890	2 949	3 008
2025	2 883	2 942	3 001
2026	2 871	2 930	2 989
2027	2 844	2 902	2 960
2028	2 838	2 896	2 954
2029	2 821	2 879	2 937
2030	2 812	2 869	2 926
2031	2 787	2 844	2 901
2032	2 776	2 833	2 890
2033	2 765	2 821	2 877

Zdroj: ČSÚ, czso.cz; městyse Jedovnice, vlastní zpracování

Na základě komplexních výsledků populační projekce obyvatel městyse Jedovnice byla sestavena i věková pyramida. **Věková pyramida** představuje **grafické znázornění věkové struktury obyvatelstva** určitého území, v tomto případě obce. Tvar věkové pyramidy určitého území relativně dobře vystihuje demografickou a socioekonomickou situaci dané populace. Jednotlivé zářezy v pyramidě zaznamenávají například horší ekonomickou a politickou situaci v daných letech, jež měla negativní dopad na strukturu obyvatel (právě velice často ve formě snížené reprodukce daného území). Naopak výrazně vyšší počty obyvatel v jednotlivých letech naznačují zlepšení nejen ekonomických podmínek



(často mohou být spojeny i s vhodně nastavenou proročinnou politikou), které se projevují ve formě zvýšené reprodukce.



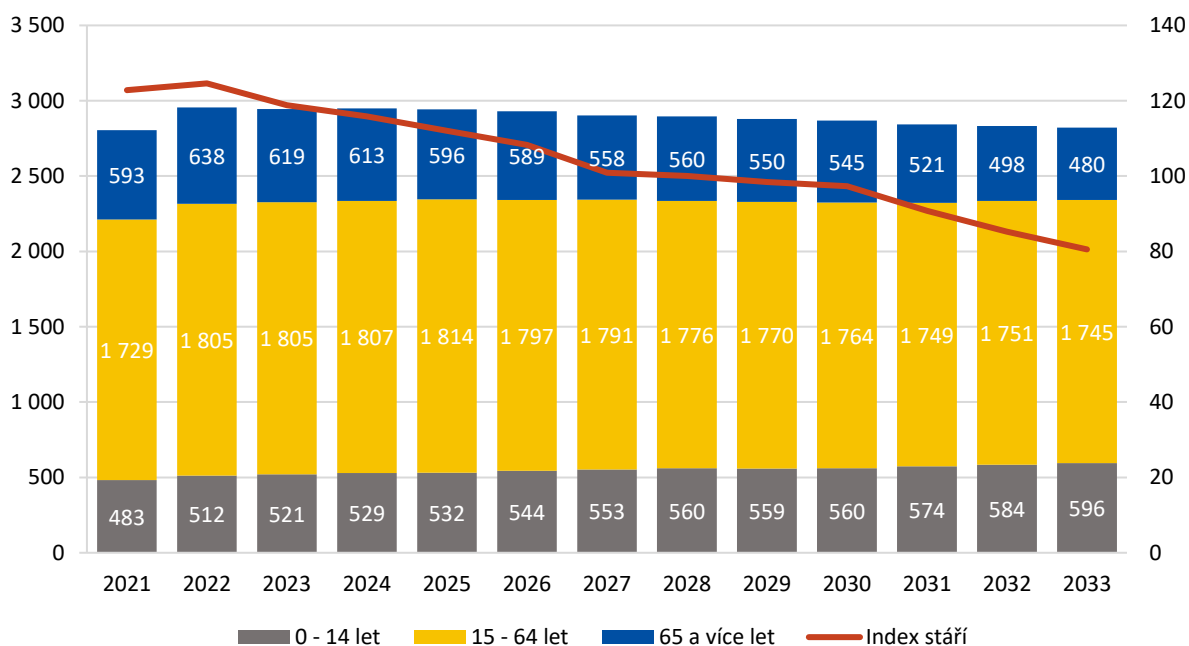
Obr. 97 Věková pyramida obyvatel městyse Jedovnice v roce 2021 a 2033

Zdroj: ČSÚ, czso.cz; městys Jedovnice, vlastní zpracování

Ve srovnání let 2021 a 2033 je na základě výsledků z populační projekce obyvatel patrný postupný **přechod věkových skupin obyvatel do vyššího věku**, který je spojený se dvěma tendencemi. V rámci **první tendence**, při přechodu věkové skupiny do vyššího věku, dochází k částečnému poklesu dané skupiny obyvatel. Tedy při přechodu do vyšší věkové kategorie se snižuje pravděpodobnost postupu dané skupiny do vyšší věkové kategorie. To je způsobeno jednak úmrtím jednotlivých obyvatel (tedy čím vyšší věková kategorie, tím nižší je naděje dožití a nižší pravděpodobnost postupu do další skupiny) a rovněž i migrací (vystěhování určitého počtu obyvatel z Jedovnic – částečná souvislost s obyvateli vyššího věku, kteří již nejsou schopni vést samostatnou domácnost, a tak se stěhují za dalšími příbuznými, či do zařízení sociálních služeb). Tato tendence je patrná u vyšších věkových kategorií, u mužů přibližně okolo 50. a 60. roku života u výchozí populace, u žen okolo 50. či 70. roku života u výchozí populace. **Druhá tendence** je spojená s částečným navýšením dané skupiny obyvatel při přechodu do vyššího věku. Tento trend je spojený především s mladšími věkovými skupinami obyvatel. Výrazným vlivem se na něm podílí migrace, kdy je kladný migrační přírůstek (vyšší podíl přistěhovalých

obyvatel) spojen s věkovými kategoriemi od 20. do 30. roku života. Souvislost je především spojena s vlivem migrace, tedy s procesy, díky kterým se z měst stěhují do zázemí těchto měst především mladí obyvatelé a rodiny s malými dětmi.

Z hlediska zastoupení základních věkových skupin obyvatel a jejich vývoje do roku 2033 (předproduktivní skupina = 0–14 let, produktivní skupina = 15–64 let, poproduktivní skupina = 65 let a více) je z grafu patrné, že dochází ke stabilnímu snižování podílu **poproduktivní skupiny** obyvatel. Mezi roky 2021 a 2033 se jedná o pokles 123 obyvatel v maximální variantě, 113 obyvatel ve střední variantě a 103 obyvatel v minimální variantě.



Obr. 98 Počet obyvatel dle věkových skupin a index stáří v městysi Jedovnice mezi roky 2021 – 2033 ve střední variantě populační projekce obyvatel

Zdroj: ČSÚ, czso.cz; městys Jedovnice, vlastní zpracování

U předproduktivní skupiny obyvatel je patrný růst podílu, kdy maxima je dosaženo na konci sledovaného období, tedy v roce 2033. Je možné pozorovat nárůst počtu obyvatel předproduktivní skupiny mezi výchozím rokem 2021 a posledním sledovaným rokem 2033, a to o 101 v minimální, 113 ve střední a 125 v maximální variantě. **U produktivní skupiny** obyvatel je možné pozorovat v prvních letech projekce stabilizaci, respektive mírný růst. V roce 2026 ale dochází k otočení trendu a dochází k poklesu této skupiny obyvatel. Celkově je mezi roky 2022 a 2033 patrný pokles obyvatel ve věku 15-64 let.

Index stáří udává podíl poproduktivní skupiny obyvatel ku předproduktivní, čímž slouží pro vyjádření stáří populace. Pokud je výsledná hodnota indikátoru menší než 100, znamená to, že předproduktivní skupina obyvatel převažuje nad poproduktivní (65 let a více). Dle výsledků z populační projekce obyvatel je možné pozorovat postupný pokles hodnoty indexu stáří z hodnoty 123 v roce 2021 (tedy převažuje počet obyvatel ve věku 65 a více nad věkovou skupinou 0 až 14 let) na hodnotu 64 v roce 2033. Znamená to tedy, že bude v průběhu sledovaného období stále více dominovat skupina obyvatel předproduktivní vůči skupině poproduktivní.



Tab. 12 Počet obyvatel městyse Jedovnice dle věkových kategorií mezi roky 2021 a 2033

rok	minimální varianta			střední varianta			maximální varianta		
	0-14	15-64	65+	0-14	15-64	65+	0-14	15-64	65+
2021	483	1 729	593	483	1 729	593	483	1 729	593
2022	502	1 769	625	512	1 805	638	522	1 841	651
2023	511	1 769	607	521	1 805	619	531	1 841	631
2024	518	1 771	601	529	1 807	613	540	1 843	625
2025	521	1 778	584	532	1 814	596	543	1 850	608
2026	533	1 761	577	544	1 797	589	555	1 833	601
2027	542	1 755	547	553	1 791	558	564	1 827	569
2028	549	1 740	549	560	1 776	560	571	1 812	571
2029	548	1 735	539	559	1 770	550	570	1 805	561
2030	549	1 729	534	560	1 764	545	571	1 799	556
2031	563	1 714	511	574	1 749	521	585	1 784	531
2032	572	1 716	488	584	1 751	498	596	1 786	508
2033	584	1 710	470	596	1 745	480	608	1 780	490

Zdroj: ČSÚ, czso.cz; městyse Jedovnice, vlastní zpracování

6.2.2 VÝSLEDKY POPULAČNÍ PROJEKCE V SOUVISLOSTI S PLÁNOVANOU VÝSTAVBOU DOMŮ A BYTŮ V JEDOVNICÍCH

Na území městyse Jedovnice, dle aktuálně dostupných informací a platných dokumentů (například územní plán obce), je plánována výstavba nových domů a bytů. Dle dostupných informací by do roku 2033 mělo na území městyse vzniknout celkem 83 bytových jednotek (dále také jako b.j.), a to v bytových či rodinných domech (v lokalitách ul. Na Větráku, ul. Rivera – rekreační objekty vhodné i k trvalému bydlení, Havlíčkovo náměstí, ul. Na Kopci, ul. Zahradní a další lokality). Při zohlednění obsazenosti bytových jednotek osobami na jednu bytovou jednotku (dle aktuálně dostupných výsledků ze Sčítání lidu, domů a bytů z roku 2021) je vypočtena průměrná obsazenost v nových bytových jednotkách, které do roku 2033 na území města vzniknou. Celkově tedy hovoříme o přibližně 216 nových obyvatelích. **U plánované výstavby je počítáno, že budou veškeré bytové jednotky dostavěny v současně plánovaném roce. Zároveň je ale pro potřeby projekce již počítáno, že nově dostavěné bytové jednotky budou v daném roce i obsazeny trvale bydlicím obyvatelstvem.**

Dle této metodiky je tedy v nadcházejících 11 letech plánována výstavba bytových jednotek rozložených do jednotlivých let v této výši:

- V roce 2023 celkem 49 bytových jednotek,
- V roce 2024 celkem 14 bytových jednotek,
- V roce 2025 celkem 5 bytových jednotek,
- V roce 2030 celkem 15 bytových jednotek.

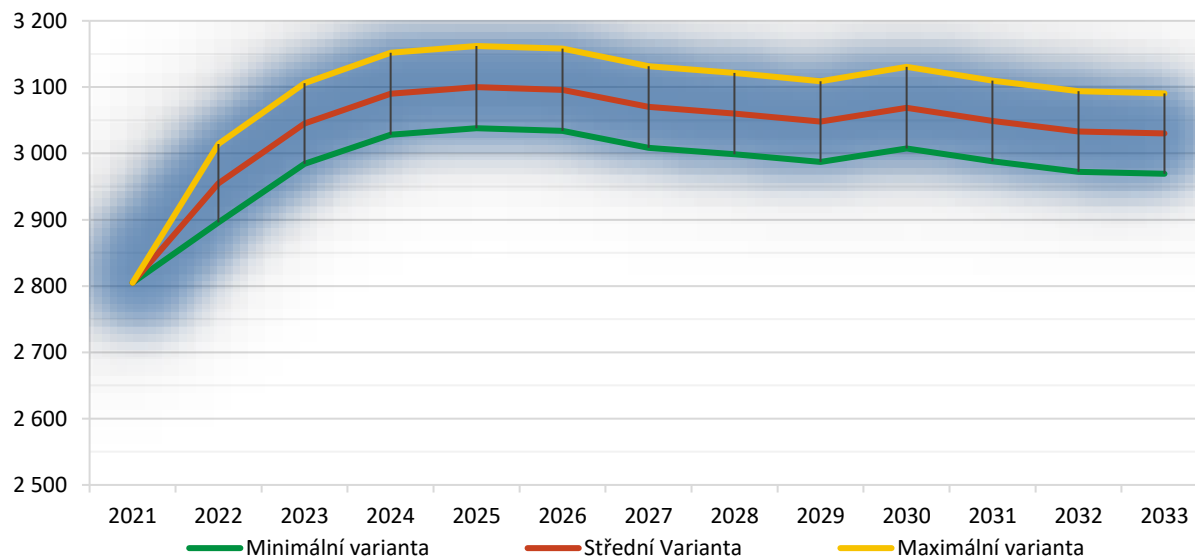
Je důležité ještě poznamenat, že se jedná o **odhadovanou výstavbu na následujících 11 let**. Jedná se ale o lokality, u kterých je známé nebo možné odhadnout plánované zastavění, respektive počet bytových jednotek. Existují ale další rozvojové lokality určené pro bydlení, případně s přibývajícimi roky bude postupně docházet k novým plánům na přestavby, dostavby a výstavby bytových jednotek ve stávajících i nových lokalitách. Tyto lokality ale nebudou započteny v této populační projekci. Je tedy možné, že se nakonec bude celkový stav počtu obyvatel ještě více zvyšovat s ohledem na budoucí výstavbu bytových jednotek.

S těmito údaji je následně rovnou počítáno i v samostatné Populační projekci, tedy noví obyvatelé z nově dostavěných bytových jednotek jsou započtení do daného roku a projekce a následně se stávají

výchozí populací pro projekci na další sledovaný rok. Přepočtení na jednotky věku a pohlaví je stanoven vždy dle poměru zastoupení obyvatel dle věku a pohlaví v daném roce, aby se následně mohli připočítat k výchozí populaci pro následující rok. **K tomuto kroku bylo přistoupeno z důvodu vyšší vypovídací hodnoty celé populační projekce, než kdyby byl počet obyvatel pouze přepočten do celkového počtu obyvatel pro daný rok.** Jelikož i nově příchozí obyvatelé na následující roky je nutné podrobit pravděpodobnosti postupu do vyšší věkové kategorie (s mírou pravděpodobnosti počítat, zda se opětovně neodstěhují, či nezemřou).

Pro snazší porozumění dané metodiky si můžeme vzít modelový příklad z roku 2024. V roce 2024 bude dle výše uvedeného klíče dostavěno 14 bytových jednotek, což znamená přírůstek 37 obyvatel. Těchto 37 nových obyvatel bylo následně poměrem rozděleno na počet nových mužů (18) a počet nových žen (19) dle struktury obyvatel dle pohlaví. Následně jsou tyto počty poměrem přepočteny na zastoupení dle jednotek věku v každém pohlaví, a to rovněž dle struktury obyvatel městyse Jedovnice v roce 2024 – tedy konkrétně přepočteno, kolik mužů / žen přibude ve věku 0, 1, 2 ... 89, 90, 91+ dle věkové struktury mužů / žen městyse Jedovnice v roce 2024.

Na základě výsledků z populační projekce obyvatel obcí, se zohledněním plánované výstavby bytových jednotek, by mělo dojít ke zvýšení počtu obyvatel, a to ve všech třech uvažovaných variantách. Dle minimální varianty by mezi roky 2021 až 2033 mělo dojít k navýšení o více než 164 obyvatel, dle střední varianty o více než 225 obyvatel a dle maximální varianty o téměř 286 obyvatel.



Obr. 99 Populační projekce obyvatel městyse Jedovnice ve třech variantách mezi roky 2021 – 2033, včetně rozšíření o novou bytovou výstavbu

Zdroj: ČSÚ, czso.cz; městys Jedovnice, vlastní zpracování

Nicméně vývoj počtu obyvatel v jednotlivých letech je odlišný od původních výsledků populační projekce bez plánované výstavby. Je patrné, že migrace velice výrazně ovlivňuje původní klesající tendenci obyvatel. Stejně tak je patrné, že díky přílivu nových obyvatel dochází i k částečnému snížení klesající tendence. Proto je ze začátku sledovaného období patrný růst počtu obyvatel, a to až do roku 2025. Následně je patrná mírná klesající tendence v počtu obyvatel. **I pro tuto variantu populační projekce (započítána plánovaná výstavba bytových jednotek na území obce) jsou platné výše řečené procesy, které ovlivňují celkový vývoj počtu obyvatel – tedy například suburbanizační procesy, stárnutí populace apod.**



Tab. 13 Populační projekce obyvatel městyse Jedovnice ve třech variantách mezi roky 2021 – 2033, včetně zohlednění plánované výstavby bytových jednotek

Rok	Minimální varianta	Střední varianta	Maximální varianta
2021	2 805	2 805	2 805
2022	2 896	2 955	3 014
2023	2 984	3 045	3 106
2024	3 028	3 090	3 152
2025	3 038	3 100	3 162
2026	3 034	3 096	3 158
2027	3 009	3 070	3 131
2028	2 999	3 060	3 121
2029	2 987	3 048	3 109
2030	3 008	3 069	3 130
2031	2 988	3 049	3 110
2032	2 972	3 033	3 094
2033	2 969	3 030	3 091

Zdroj: ČSÚ, czso.cz; městys Jedovnice, vlastní zpracování

6.3 ANALÝZA ŠKOLSTVÍ

S ohledem na potřeby zajištění kvalitních a dostatečně kapacitních základních služeb pro občany městyse Jedovnice je stanovována Analýza školství ve vazbě na populační projekci obyvatel obce na období 2022–2033. V rámci analýzy je tato projekce dána do souvislosti s předchozím vývojem a současným stavem v oblasti základního a předškolního vzdělávání, aby bylo možné konstatovat přibližný vývoj v blízké budoucnosti.

6.3.1 ANALÝZA PŘEDŠKOLNÍHO VZDĚLÁVÁNÍ

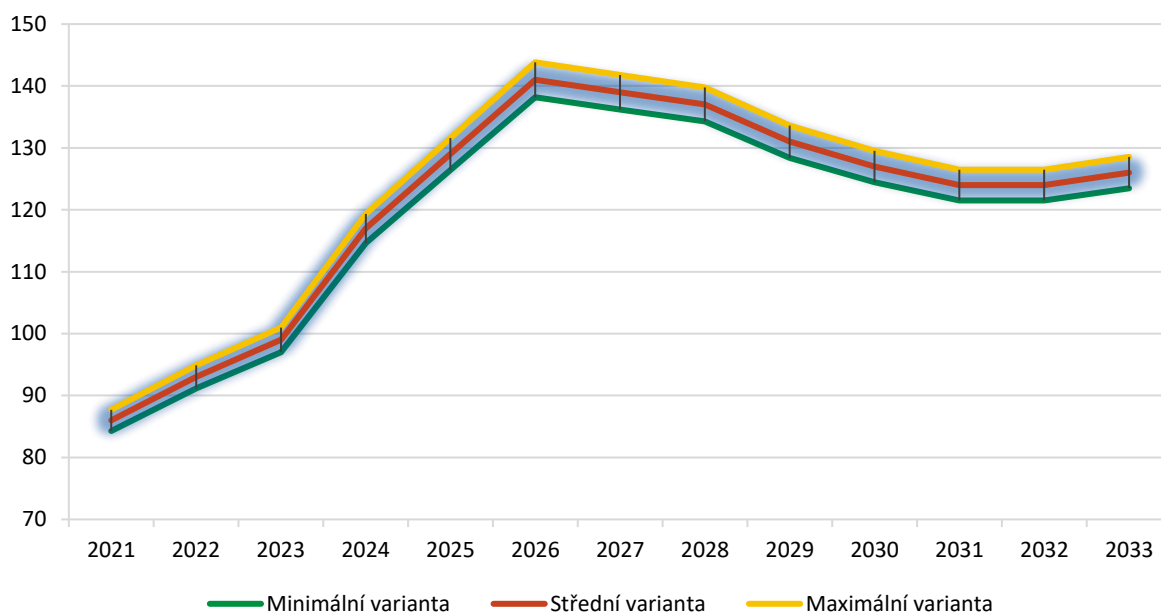
Městys Jedovnice zajišťuje předškolní vzdělávání pro své obyvatele **příspěvkovou organizací Mateřská škola Jedovnice**. V případě předškolního vzdělávání není uzavřena tzv. **Dohoda o školském obvodu**, proto je analýza předškolního vzdělávání zaměřena **pouze na trvale bydlící obyvatele obce**.

V oblasti předškolního vzdělávání jsou data poskytnuta do úrovně celkového počtu dětí navštěvujících místní mateřskou školu. Data pouze nejsou rozlišena do úrovně věkového zastoupení dětí v mateřské škole, případně základní data nezohledňují odklad povinné školní docházky. **Níže použitá data z populační projekce jsou včetně nové bytové výstavby v Jedovnicích** – tedy v kapitole Analýza předškolního vzdělávání je počítáno i s novými obyvateli městyse, kteří se přistěhují do nové zástavby (způsob výpočtu počtu obyvatel z nové výstavby je popsán v předcházející kapitole).

Dle běžné praxe, možnosti metod analýzy i legislativy jsou **pro potřeby analýzy předškolního vzdělávání** za děti navštěvující mateřskou školu považovány **primárně děti ve věku 3–5 let** v daném kalendářním roce. Větší důraz ve výsledcích je kladen na děti ve věku 5 let – **povinnost vzdělávací instituce zajistit povinné předškolní vzdělávání** pro děti, které do 1. 9. daného roku dosáhnou věku 5 let a následující rok tyto děti přestupují do základní školy, pokud není požádáno o odklad. **Doplňkově** je do analýzy **zpracována i věková kategorie dětí ve věku 2 let**, kdy legislativa za určitých podmínek umožňuje do předškolního vzdělávání přijmout i děti ve věku 2 let.

Jelikož dle poskytnutých dat je počet obyvatel ve věku 3 až 5 let v roce 2021 celkem 86 a zároveň kapacita mateřské školy je 102, nedošlo nakonec k **přepočtu dle průměrného podílu zastoupení dětí ve věku 3 až 5 let žijících v Jedovnicích, které zároveň navštěvují místní mateřskou školu**. Předpokládá se, že pro všechny děti z Jedovnic poskytuje místní mateřská škola dostatečnou kapacitu.





Obr. 100 Populační projekce dětí ve věku 3–5 let v městysi Jedovnice mezi roky 2021 a 2033 ve variantách minimální, střední a maximální

Zdroj: ČSÚ, czso.cz; městys Jedovnice, vlastní zpracování

Na obrázku jsou **výsledky populační projekce obyvatel Jedovnic ve věku 3 až 5 let** (tzv. předškolní věk) mezi roky 2021 a 2033 v jednotlivých variantách, a to **včetně obyvatel z nové bytové výstavby**. Je možné pozorovat **stabilní růst** těchto obyvatel v předškolním věku až **do roku 2026**, který je mezi roky 2023 a 2026 umocněn a je strmý. **Následuje mírný pokles** až do roku **2031**, která se následně v roce **2032 mění na rostoucí tendenci** až do konce sledovaného období. Navíc tento obrat na konci sledovaného období naznačuje, že by rostoucí tendence mohla nadále pokračovat i po roce 2033.

Tento trend vývoje **souvisí se skladbou a strukturou obyvatel i s migrací obyvatel**. Kdy častěji se z měst do jejich zázemí stěhují mladé rodiny s dětmi nebo mladé páry, které následně zakládají v nové obci rodiny. Rovněž se to projevuje i relativně větší mírou porodnosti v Jedovnicích, což dokazuje i vývoj tzv. předproduktivní skupiny obyvatel (její podíl se od roku 2021 do roku 2033 neustále zvyšuje).

Celkově mezi roky 2021 až 2042 přibude 37 v minimální variantě, 40 ve střední variantě a 43 v maximální variantě. Při zohlednění **průměrné obsazenosti jednotlivých tříd mateřské školy** dětmi mezi roky 2011 a 2022, které činilo **25 dětí na jednu třídu** v MŠ, a kapacity mateřské školy, která je celkem 102 dětí, vyvolává potřebu **zajistit minimálně 2 další třídy v mateřské škole po dobu sledovaného období**. Pokud se podíváme na vrchol ve sledovaném období, který je v roce 2026, tak bude v Jedovnicích celkem 138 až 144 obyvatel (dle jednotlivých variant) ve věku 3–5 let.

Je nutné ale poznamenat, že dle výchozího roku 2021 bylo v městysi Jedovnice celkem 86 obyvatel ve věku 3–5 let. V téže roce ale navštěvovalo místní mateřskou školu celkem 100 dětí. Tedy min. 14 dětí z Mateřské školy Jedovnice muselo být z jiné obce, než z Jedovnic. Velice pravděpodobně to bude číslo vyšší. Toto je nutné zohlednit pro případnou potřebu zajištění dalších nových tříd, pokud bychom uvažovali o potřebě zajištění předškolního vzdělávání pro všechny děti ve věku 3–5 let z Jedovnic.

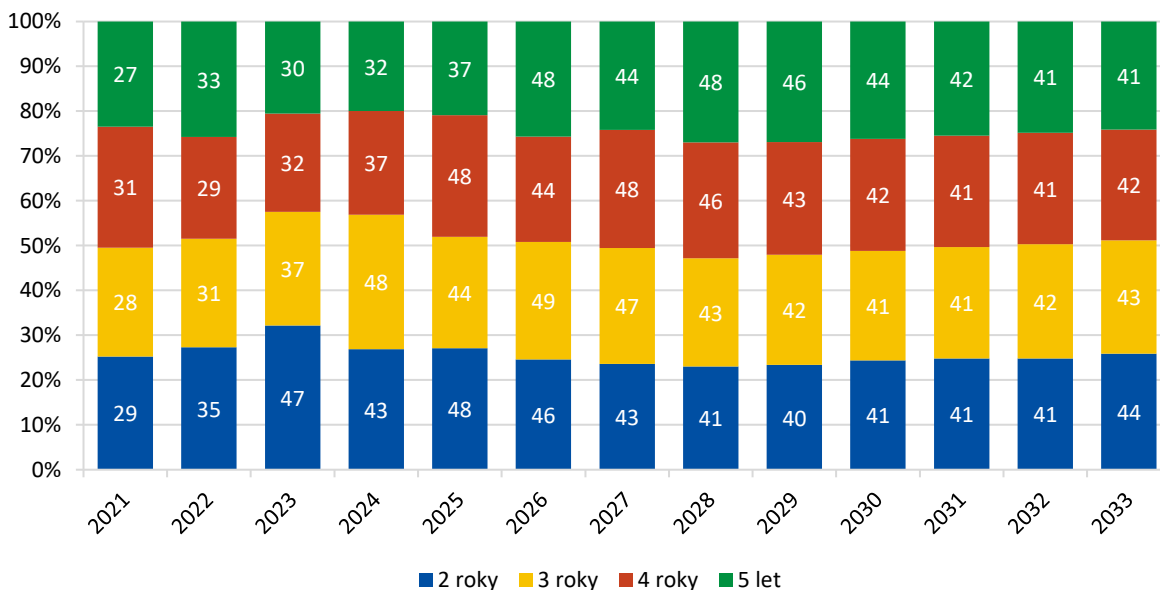
Tab. 14 Populační projekce dětí ve věku 2–5 let městyse Jedovnice mezi roky 2021–2033 ve variantách minimální, střední a maximální

Rok	Minimální varianta			Střední varianta			Maximální varianta		
	celkem	z toho ve věku 5 let	dále ve věku 2 roky	celkem	z toho ve věku 5 let	dále ve věku 2 roky	celkem	z toho ve věku 5 let	dále ve věku 2 roky
2021	86	27	29	86	27	29	86	27	29
2022	91	32	34	93	33	35	95	34	36
2023	97	29	46	99	30	47	101	31	48
2024	115	31	42	117	32	43	119	33	44
2025	126	36	47	129	37	48	132	38	49
2026	138	47	45	141	48	46	144	49	47
2027	136	43	42	139	44	43	142	45	44
2028	134	47	40	137	48	41	140	49	42
2029	128	45	39	131	46	40	134	47	41
2030	124	43	40	127	44	41	130	45	42
2031	122	41	40	124	42	41	126	43	42
2032	122	40	40	124	41	41	126	42	42
2033	123	40	43	126	41	44	129	42	45

Zdroj: ČSÚ, czso.cz; městyse Jedovnice, vlastní zpracování

Pokud se podíváme pouze na **děti ve věku 5 let**, které mají **povinné předškolní vzdělávání**, pak se jedná o **navýšení** z původního počtu 27 v roce 2021 na celkový **počet 40 až 42 dětí v roce 2033**. Pokud si vezmeme, že v roce **2021** se počet obyvatel ve věku 5 let (tedy v rámci této podkapitoly děti s povinnou předškolní docházkou) pohyboval na **podílu 31 %** na obyvatelích ve věku 3–5 let, potom v roce 2033 dochází k jen k mírnému **zvýšení podílu** těchto obyvatel. Tedy v roce **2033** by obyvatelé ve věku 5 let měli dosahovat podílu **33 až 34 %** na obyvatelích ve věku 3–5 let.

Pokud bychom uvažovali ještě o **přijímání dětí před 3. rokem života** do mateřské školy (v našem případě obyvatelé ve věku 2 let ve městyse Jedovnice), jsou výstupy (tabulka výše a graf níže) **zpracovány i s těmito hodnotami**, ale mimo souhrn celkem (ten je zpracován pouze s hodnotami 3–5 let).



Obr. 101 Zastoupení dětí ve věku 2–5 let v městyse Jedovnice mezi roky 2021 a 2033 dle projekce ve střední variantě.

Zdroj: ČSÚ, czso.cz; městyse Jedovnice, vlastní zpracování



6.3.2 ANALÝZA ZÁKLADNÍHO VZDĚLÁVÁNÍ

Městys Jedovnice zajišťuje základní vzdělávání pro své obyvatele **příspěvkovou organizací Základní škola Jedovnice**. Rovněž v případě základního vzdělávání není uzavřena tzv. **Dohoda o školském obvodu**, proto je analýza základního vzdělávání zaměřena **pouze na trvale bydlící obyvatele Jedovnic**.

V oblasti základního vzdělávání jsou **poskytnutá data podrobnější**, rozlišená do úrovně jednotlivých ročníků i rozlišená na dojíždějící žáky z jiných obcí, respektive s trvalým pobytem na území obce. Data o počtu žáků, kteří navštěvují jednotlivé ročníky, nejsou strukturovaná do úrovně věku těchto žáků, proto nelze stanovit podíl zastoupení žáků dle věku v ročníku. Z tohoto důvodu jsou pro **Analýzu základního školství stanoveny počty žáků v jednotlivých ročnících dle níže uvedené tabulky**.

Tab. 15 Přehled vztahu ročníků v základní škole a věku dle populační projekce obyvatel

Stupeň ZŠ	Ročník v ZŠ	Věk v populační projekci (rok)
1. stupeň	1. ročník	6
	2. ročník	7
	3. ročník	8
	4. ročník	9
	5. ročník	10
2. stupeň	6. ročník	11
	7. ročník	12
	8. ročník	13
	9. ročník	14
Doplňkově	9. ročník	15*

Vysvětlivky: *Pro dokreslení doplňkově a vždy samostatně uvedené i osoby ve věku 15 let.

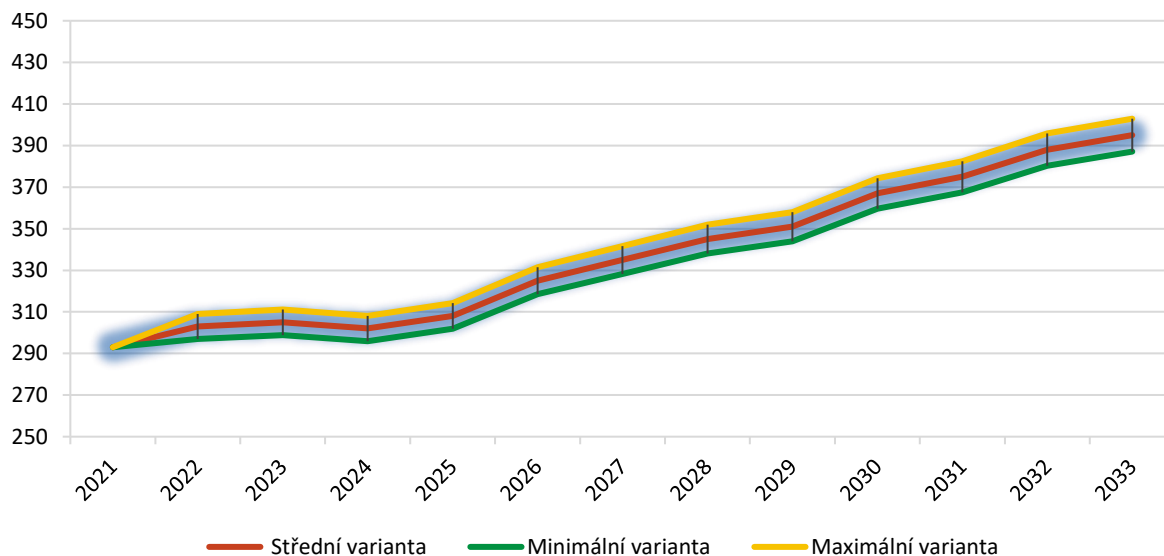
V rámci analýzy jsou doplňkově uvedena i data o žácích ve věku 15 let. Tato data jsou ale vždy uvedena samostatně a nejsou započítána do celkového počtu žáků v ZŠ, což je z několika důvodů. Jednak data nebyla strukturovaná do úrovně věků žáků v každém ročníku, díky čemuž nelze stanovit poměr zastoupení žáků dle věku v ročníku. Díky tomu vycházíme z výroku, že většina dětí ke konci roku v 1. ročníku bude dosahovat 6 let, a proto jsou pro potřeby analýzy školství s vazbou na populační projekci označeni jako žáci 1. ročníku základní školy (osoby ve věku 6 let). Po 9 letech základního vzdělávání tedy žákům v 9. ročníku základní školy ke konci daného roku bude 14 let. Populační projekce i analýza školství **počítána ke konci kalendářního roku, nikoliv ke konci školního roku**.

Data použita v této kapitole jsou z populační projekce včetně nové bytové výstavby v Jedovnicích – tedy v kapitole Analýza předškolního vzdělávání je počítáno i s novými obyvateli městyse, kteří se přistěhují do nové zástavby (způsob výpočtu počtu obyvatel z nové výstavby v Jedovnicích je popsán v předcházející kapitole).

Níže jsou uvedené **výsledky Populační projekce obyvatel mezi roky 2021 a 2033**, a to včetně plánované nové výstavby bytových jednotek, pro **věkovou skupinu 6–14 let ve všech třech základních variantách**. Dle výsledků je **patrný postupný růst počtu obyvatel** ve věku 6 až 14 let. Celkem mezi roky 2021 a 2042 by mělo dojít k **navýšení o 98 až 110 obyvatel školního věku**, a to dle zvolené varianty.

Pokud se podíváme na postupný trend ve sledovaném období, je patrná rostoucí tendence po celou dobu sledovaného období, která je drobně mezi roky 2023 a 2024 odchýlena nevýrazným poklesem.

Nejvyššího vrcholu je dosahováno na konci sledovaného období, tedy v roce 2033. Rovněž to naznačuje stále stoupající tendenci i po roce 2033.



Obr. 102 Výsledky populační projekce obyvatel ve věku 6 – 14 let městyse Jedovnice jednotlivých variantách mezi roky 2021 až 2033

Zdroj: ČSÚ, czso.cz; městyse Jedovnice, vlastní zpracování

Pokud se podíváme pouze na **vývoj počtu žáků ve věku 15 let**, tak ten taktéž **sleduje stejný trend**. Výchozí populace v roce 2021 je na úrovni 22 osob s trvalým pobytem v Jedovnicích, do roku **2033** se tato věková kategorie **zvýší** na úroveň **31 až 33 dle varianty populační projekce**. **Nejvyššího vrcholu** dané věkové skupiny bude dosaženo shodně v roce **2024 a 2029**, kdy je možné předpokládat **27 až 40** obyvatel ve věku 15 let.

Tab. 16 Výsledky populační projekce obyvatel ve věku 15 let v městyse Jedovnice v jednotlivých variantách mezi roky 2021 až 2033

Rok	2021	2022	2023	2024	2025	2026	2027	2028	2029	2030	2031	2032	2033
Minimální varianta	38	29	32	37	30	27	33	36	38	29	32	29	31
Střední varianta	22	30	33	38	31	28	34	37	39	30	33	30	32
Maximální varianta	38	31	34	39	32	29	35	38	40	31	34	31	33

Zdroj: ČSÚ, czso.cz; městyse Jedovnice, vlastní zpracování

Na zvyšujícím se počtu obyvatel školního věku se podepisuje několik faktorů, které byly několikrát zmiňovány. Jedná se především spojitost se suburbanizací a přílivem nových obyvatel. Rovněž v souvislosti s Analýzou předškolního vzdělávání se **do Jedovnic stěhují ve větším podílu rodiny s dětmi různého věku než obyvatelé bez dětí, kteří zde rodinu založí**. Samozřejmě má vliv i **relativně vysoký počet dětí předškolního věku, které zde postupují do vyšší kohorty a přesouvají se do věku školního**. Obecně je ale trend výrazně ovlivněn i samotnou výstavbou nových bytových jednotek na území Jedovnic.

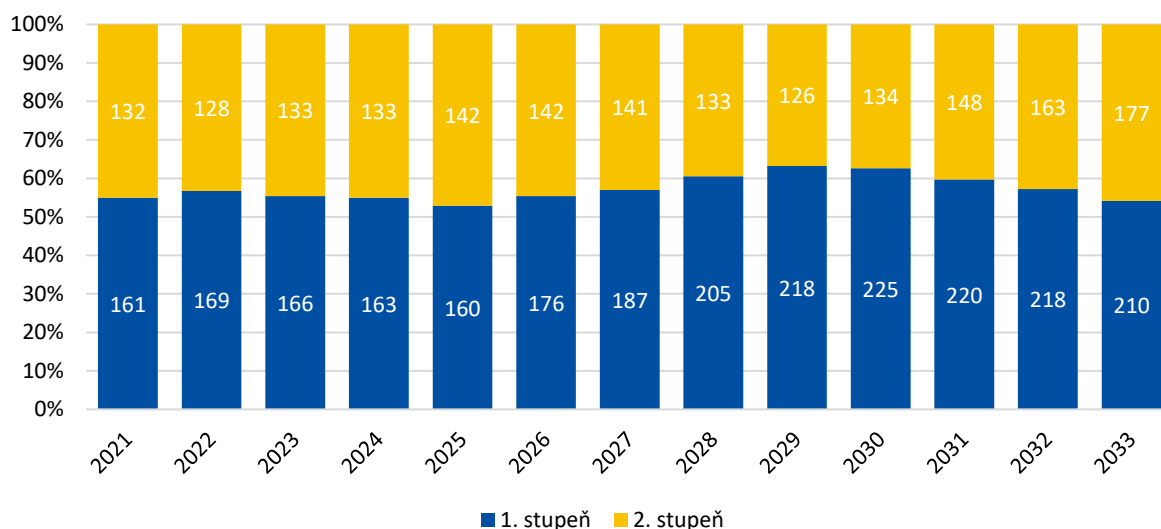


Tab. 17 Výsledky populační projekce obyvatel ve věku 6 – 14 let v městysi Jedovnice v jednotlivých variantách, a to dle stupňů základního vzdělávání, mezi roky 2021 až 2033.

Rok	Minimální varianta			Střední varianta			Maximální varianta		
	1. stupeň	2. stupeň	celkem	1. stupeň	2. stupeň	celkem	1. stupeň	2. stupeň	celkem
2021	161	132	293	161	132	293	161	132	293
2022	169	128	297	169	128	297	175	134	309
2023	166	133	299	166	133	299	172	139	311
2024	163	133	296	163	133	296	169	139	308
2025	160	142	302	160	142	302	166	148	314
2026	176	142	319	176	142	319	184	148	332
2027	187	141	328	187	141	328	195	147	342
2028	205	133	338	205	133	338	213	139	352
2029	218	126	344	218	126	344	226	132	358
2030	225	134	360	225	134	360	235	140	374
2031	220	148	368	220	148	368	228	154	383
2032	218	163	380	218	218	435	226	169	396
2033	210	177	387	210	210	419	218	185	403

Zdroj: ČSÚ, czso.cz; městys Jedovnice, vlastní zpracování

Níže je uveden **vývoj zastoupení dětí ve věku 6 až 14 let v jednotlivých stupních základního vzdělávání ve střední variantě**. Je možné pozorovat nárůst počtu obyvatel v jednotlivých letech, respektive vrcholy jednotlivých skupin obyvatel dle stupně v ZŠ, které na sebe navazují. V letech **2029 až 2030** je možné pozorovat vrchol zastoupení skupiny obyvatel **věku 1. stupně základního vzdělávání**.



Obr. 103 Věková pyramida obyvatel městysu Jedovnice v roce 2021 a 2033.

Zdroj: ČSÚ, czso.cz; městys Jedovnice, vlastní zpracování

Pro potřeby analýzy bylo uvažováno i o **očištění dat o žáky, kteří dojíždějí z jiných obcí** (v roce 2021 celkem 122 žáků), aby bylo možné stanovit potřebu pouze pro obyvatele Jedovnic, pro které je nutné ze strany městysu absolvovat povinnou školní docházku. **Nicméně s ohledem na kapacitu školy (dle rejstříku škol 520 žáků¹¹), obsazenost základní školy ve výchozím roce 2021 (416 žáků) a výsledky**

¹¹ Pozn. rejstříková kapacita vychází z období výstavby školy a od té doby nebyla přezkoumána ani aktualizována, doporučeno pro obec prověřit a případně upravit.

populační projekce (navýšení počtu obyvatel ve věku 6–14 let o 98 až 110 žáků), **by současná kapacita základní školy dle rejstříku měla být dostatečná.**

Pokud vezmeme **průměrnou obsazenost tříd v Základní škole Jedovnice** mezi roky 2011 a 2022, která se pohybuje na **úrovni 24 žáků na 1 třídu**, tak s ohledem na výsledky přepočítané populační projekce hovoříme **o potřebě minimálně 4 až 5 tříd dle jednotlivých variant.** Podle rejstříkové kapacity školy by se ovšem nemělo jednat o potřeby výstavby nebo vzniku nových tříd, kapacita současné základní školy by měla být dostatečná dle sledovaného období projekce. Je ale důležité sledovat další vývoj počtu obyvatel v následujících letech, jelikož rostoucí tendence u základního vzdělávání nevykazovala náznaky poklesu či stagnace, ale mírného růstu.



7 SWOT ANALÝZA

SILNÉ STRÁNKY

- Rostoucí vzdělanost
- Rostoucí počet obyvatel
- Rostoucí hrubá míra porodnosti
- Klesající podíl nezaměstnaných osob - dlouhodobý průměr
- Diverzifikace hospodářství
- Přítomnost větších zaměstnavatelů
- Připojení na ČOV
- Cyklotrasy,
- Dostatečný počet spojů VHD
- Přítomnost a dostatečná kapacita vzdělávací instituce,
- Základní zdravotní služby v obci
- Dostupnost sociálních služeb
- Velké množství komerčních služeb
- Ochrana přírody a životního prostředí
- Absence brownfieldů
- Pozitivní koeficient ekologické stability (KES)
- Velké množství volnočasových, kulturních, spolkových a sportovních aktivit
- Stravovací zařízení v obci
- Velký počet ubytovacích zařízení

SLABÉ STRÁNKY

- Stárnutí obyvatelstva
- Stagnující počet subjektů se zjištěnou ekonomickou aktivitou
- Rostoucí podíl nezaměstnaných osob v roce 2022
- Jednotná kanalizace
- Silný zápach z kanalizace
- Vyšší koncentrace/průjezdnost aut za den
- Kontaminované lokality
- Plochy půd ohrožených erozí
- Menší atraktivita pro cestovní ruch během zimního období
- Vnímaná snížená komunikace úřadu s občany
- Zhoršení stavu ovzduší v zimním období skrz nekvalitní topeniště domácností
- Snížená retence půd
- Městys exponovaný pro turisty v letní sezóně
- Nedostatečné zázemí pro volnočasové, kulturní, spolkové a sportovní aktivity
- Kvalita vody v rybníku Olšovci v letním období
- Minulost varen drog v obci

PŘÍLEŽITOSTI

- Zvýšení počtu mladého obyvatelstva
- Adaptační opatření na klimatické změny
- Mitigační opatření na klimatické změny
- Zvyšující se počet subjektů se zjištěnou ekonomickou aktivitou
- Výstavba obchvatu
- Zvýšení atraktivity pro cestovní ruch v zimním období
- Pracovní příležitosti v obci a okolí

HROZBY

- Odliv mladého obyvatelstva
- Zvýšení eroze půd
- Sucho
- Zhoršující se dopady klimatické změny
- Zhoršení dopravní obslužnosti
- Zvýšení počtu brownfieldů v obci
- Zvýšení počtu kontaminovaných míst v obci
- Zvýšení koncentrace aut za den
- Snížení počtu turistů
- Uzavření stravovacích a ubytovacích zařízení
- Stárnutí/odliv lékařů/snížení dostupnosti zdravotní péče/zdravotnického a sociálního personálu



8 NÁVRHOVÁ ČÁST

8.1 VIZE

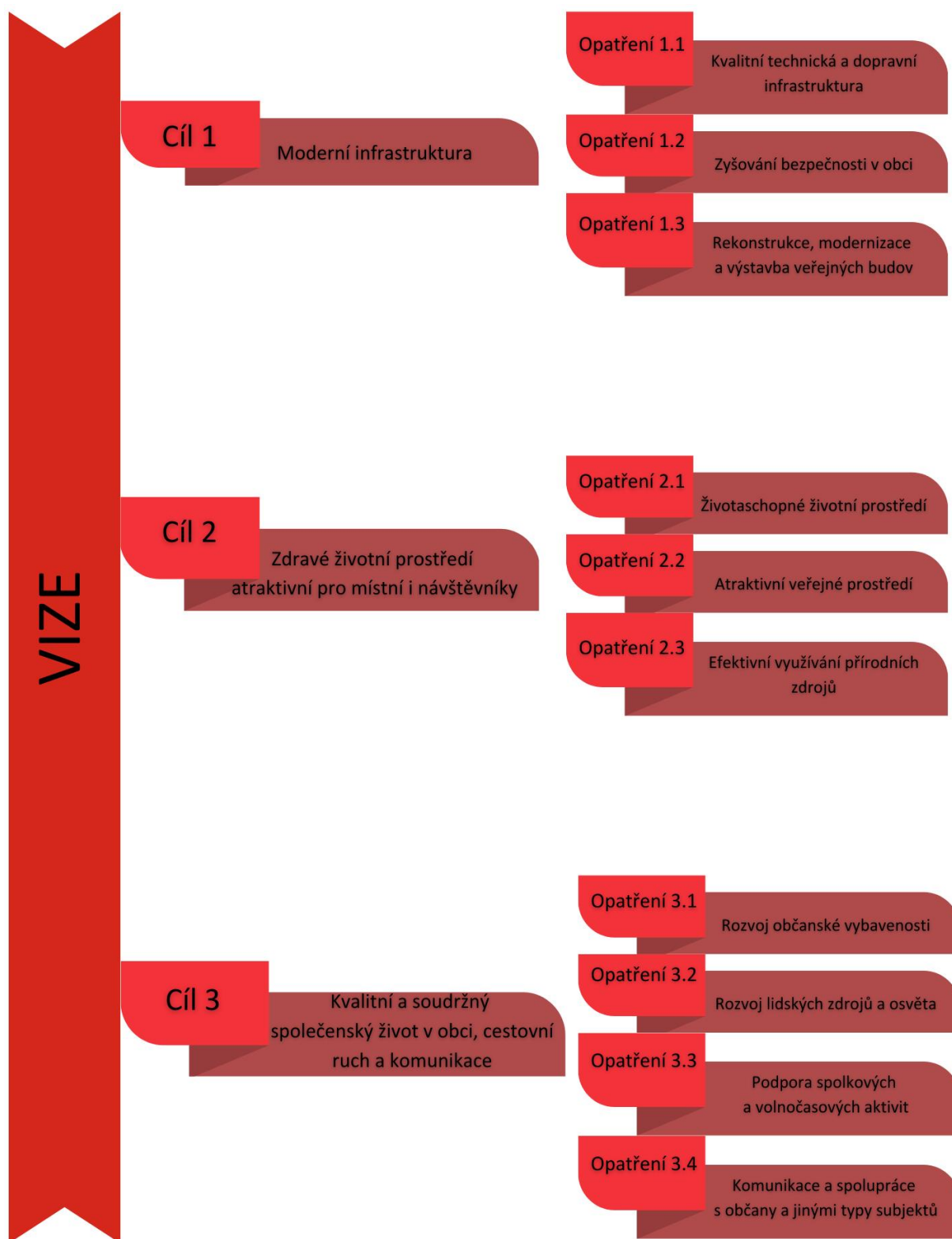
Vize obce by měla být celistvým pohledem na budoucí stav obce. Měla by vycházet z historického zařazení obce v regionu a vazeb na okolí, musí ale přitom respektovat přírodní i územní podmínky obce. Je podmíněna mnoha okolnostmi a aktivitami, které se opírají o kulturní a společenské zázemí, o aktivní občany, infrastrukturu a životní prostředí. Z vize by měly vyvstávat jednotlivé cíle, které napomáhají k dosažení stanovené vize. Z časového hlediska by vize měla odpovídat délce strategického plánu.

Jedovnice jsou **dynamický a bezpečný** městys **pečující o své občany**. Těm nejstarším zabezpečuje důstojné stáří díky **dostupné zdravotní a sociální péči**, nejmenším zase inspirativní prostor k vyrůstání díky **kvalitnímu vzdělání a široké nabídce volnočasových aktivit**. **Bohatým společenským životem** vytváří soudržnou komunitu, zachovává **místní tradice** a příznivě ovlivňuje **mezigenerační soužití**. S nadšením podporuje **udržitelné módy dopravy a cestovního ruchu**. Jedovnicím záleží na **kvalitě životního prostředí**, a proto **efektivně nakládají s přírodními zdroji** a vytvářejí **příznivé podmínky pro adaptaci na změnu klimatu**.



8.2 STRATEGICKÉ CÍLE A OPATŘENÍ

Priority vycházejí ze strategické vize a jsou dále členěny na jednotlivá opatření. Ta jsou rozepsána do dílčích aktivit (viz níže). Jednotlivá opatření jsou upřesněna v přehledu konkrétních projektů, případně jsou naplňována prostřednictvím akčního plánu pro kratší časové úseky.



8.3 CÍL 1 MODERNÍ INFRASTRUKTURA

Moderní infrastruktura městyse představuje udržitelný přístup ke kvalitní technické a dopravní infrastruktuře, ke stavu veřejných budov, ale i bezpečnosti v obci v souvislosti s propojením prvků modro-zelené infrastruktury.

8.3.1 OPATŘENÍ 1.1 KVALITNÍ TECHNICKÁ A DOPRAVNÍ INFRASTRUKTURA

- Údržba, rekonstrukce, modernizace a rozšiřování inženýrských sítí
- Napojení rozvojových ploch městyse na inženýrské sítě
- Podpora a rozvoj efektivního odpadového hospodářství městyse
- Budování a rekonstrukce místních pozemních komunikací, chodníků a příjezdových/přístupových cest
- Realizace odstavných ploch pro osobní automobily

Indikátory

- *Délka zrekonstruované kanalizační sítě*
- *Počet domů připojených na kanalizační síť*
- *Počet zmodernizovaných, nově postavených a opravených pouličních lamp*
- *Počet popelnic a kontejnerů na třídění odpadu*
- *Délka opravených silnic, chodníků a cyklostezek*
- *Počet nových parkovacích míst*
- *Délka opraveného či nově vystavěného vodovodu*
- *Délka nově vystavěných komunikací*
- *Počet vybudovaných či zrekonstruovaných příjezdových/přístupových cest*

8.3.2 OPATŘENÍ 1.2 ZVYŠOVÁNÍ BEZPEČNOSTI V OBCI

- Výstavba a realizace prvků umožňujících bezpečný pohyb v městysi
- Podpora osvěty mezi dětmi a mládeží
- Rozvoj preventivních opatření vedoucích ke zvýšení bezpečnosti na pozemních komunikacích
- Výstavba a realizace prvků umožňujících bezbariérový pohyb v městysi

Indikátory

- *Počet dopravních nehod*
- *Počet přechodů v obci*
- *Počet radarů v obci*
- *Počet vzdělávacích kurzů o bezpečnosti pro děti a mládež*
- *Počet posudků technického stavu mostu*
- *Počet bezbariérových prvků v obci*



8.3.3 OPATŘENÍ 1.3 REKONSTRUKCE, MODERNIZACE A VÝSTAVBA VEŘEJNÝCH BUDOV

- Rekonstrukce veřejných budov
- Modernizace veřejných budov
- Nová výstavba veřejných budov

Indikátory

- *Počet zrekonstruovaných veřejných budov*
- *Počet nově vystavěných veřejných budov*
- *Počet zmodernizovaných veřejných budov*
- *Počet nakoupeného vybavení do veřejných budov*

8.4 CÍL 2 ZDRAVÉ ŽIVOTNÍ PROSTŘEDÍ ATRAKTIVNÍ PRO MÍSTNÍ I NÁVŠTĚVNÍKY

Zdravým životním prostředím se rozumí udržitelné a životaschopné prostředí, které bude odolné vůči všem negativním vlivům ovlivňující kvalitu biodiverzity na území obce, za pomoci využívání modrozelené infrastruktury. Kromě zvyšující se biodiverzity by mělo být dosaženo i atraktivního veřejného prostředí a efektivního využívání přírodních zdrojů, které je přívětivé pro všechny místní občany, ale i návštěvníky.

8.4.1 OPATŘENÍ 2.1 ŽIVOTASCHOPNÉ ŽIVOTNÍ PROSTŘEDÍ

- Podpora a realizace protipovodňových opatření v obci
- Ochrana a budování prvků ekologické stability
- Podpora protierozních opatření na území městyse
- Podpora rezistence přírody proti suchu
- Podpora ekologických způsobů vytápění domácností

Indikátory

- Počet vybudovaných remízků
- Počet vybudovaných protierozních opatření
- Počet vybudovaných opatření navracejících vodu do krajiny
- Počet vybudovaných protipovodňových opatření
- Počet revitalizovaných rybníků

8.4.2 OPATŘENÍ 2.2 ATRAKTIVNÍ VEŘEJNÉ PROSTŘEDÍ

- Modernizace a obnova mobiliáře veřejného prostoru
- Zvýšení kvality a rozšíření ploch veřejné zeleně
- Oživení veřejných prostranství s vyšším využitím pro volnočasové a společenské aktivity
- Zvýšení čistoty a bezpečnosti na veřejných prostranstvích

Indikátory

- Počet nakoupených a opravených laviček, odpadkových košů, veřejného osvětlení apod.
- Počet vysázených stromů, keřů
- Počet zatravněných ploch
- Počet nainstalovaných prvků pro volnočasové aktivity
- Snížení počtu potulných zvířat



8.4.3 OPATŘENÍ 2.3 EFEKTIVNÍ VYUŽÍVÁNÍ PŘÍRODNÍCH ZDOJŮ

- Zvyšování efektivity sběru komunálního odpadu a tříděného odpadu
- Podpora ekologických způsobů vytápění domácností
- Podpora získávání energie z obnovitelných zdrojů

Indikátory

- *Počet nádob na tříděný odpad*
- *Frekvence vyvážení odpadu (komunálního, tříděného, bio)*
- *Počet solárních a fotovoltaických panelů na obecních budovách*
- *Počet dokumentů zaměřených na efektivní využívání přírodních zdrojů*
- *Množství/hmotnost vyprodukovaného komunálního odpadu*

8.5 CÍL 3 KVALITNÍ A SOUDRŽNÝ SPOLEČENSKÝ ŽIVOT V OBCI

V rámci kvalitního a soudržného společenského života v obci se zohledňuje převážně rozvoj občanské vybavenosti, rozvoj lidských zdrojů a osvěta, podpora mezigeneračního soužití, podpora spolkových a volnočasových aktivit, komunikace a spolupráce s občany a jinými typy subjektů.

8.5.1 OPATŘENÍ 3.1 ROZVOJ OBČANSKÉ VYBAVENOSTI

- Podpora a rozvoj výstavby infrastruktury pro trávení volného času
- Prorodinná opatření (zejména zajištění prostor pro aktivity rodičů s dětmi, seniory, mládež)
- Podpora a rozvoj služeb v obci

Indikátory

- *Počet zrekonstruovaných, opravených či koupených sportovních a volnočasových prvků*
- *Počet nově vybudovaných sportovišť a dětských hřišť*
- *Počet prostorů pro setkávání se různých zájmových skupin*
- *Počet nabízených služeb v obci*
- *Počet nově vystavených či opravených obecních bytů a domů*

8.5.2 OPATŘENÍ 3.2 ROZVOJ LIDSKÝCH ZDROJŮ A OSVĚTA

- Zvyšování kvality místního školství
- Spolupráce se vzdělávacími institucemi v regionu
- Navýšení kapacity místního školství
- Zvyšování vzdělanosti a osvěty v obci

Indikátory

- *Počet dětí v ZŠ a MŠ*
- *Počet edukativních prvků v obci*
- *Počet mimoškolních aktivit v obci*
- *Počet navázaných partnerství v rámci vzdělávání*
- *Počet vzdělávacích exkurzí*
- *Počet vzdělávacích akcí v obci*
- *Počet neformálně vzdělávacích akcí pro všechny či jednotlivé skupiny obyvatel*
- *Počet míst pro rozvoj lidských zdrojů*
- *Počet osvětových akcí*



8.5.3 OPATŘENÍ 3.3 PODPORA SPOLKOVÝCH A VOLNOČASOVÝCH AKTIVIT

- Podpora a udržení současného stavu volnočasové infrastruktury
- Podpora místních spolků a sdružení
- Podpora setkávání zájmových skupin v obci

Indikátory

- *Počet členů v místních spolcích a sdruženích*
- *Počet volnočasových aktivit pro rodiny s dětmi, seniory, mládež*
- *Počet akcí pro rodiny s dětmi, seniory, mládež*
- *Frekvence využívání sdílených prostor zájmovými skupinami*
- *Počet veřejných prostor určených k trávení volného času*

8.5.4 OPATŘENÍ 3.4 KOMUNIKACE A SPOLUPRÁCE S OBČANY A JINÝMI TYPY SUBJEKTŮ

- Podpora informovanosti občanů a různých typů subjektů
- Podpora komunikace mezi občany, subjekty a městysem
- Podpora aktivit občanů v rámci rozvoje městyse
- Podpora sounáležitosti se svou obcí

Indikátory

- *Počet uspořádaných besed*
- *Počet návrhů na projekty od občanů*
- *Počet zrealizovaných kulatých stolů*
- *Počet navázaných partnerství*
- *Počet aktivních komunikačních kanálů*

9 IMPLEMENTAČNÍ ČÁST



9.1 AKTIVITY S PLÁNOVANÝM TERMÍNEM REALIZACE DO ROKU 2030

Název aktivity	Důležitost	Termín	Odpovědnost	Přibližné náklady (tis. Kč)	Zdroje financování	Opatření
Místní komunikace Na Kopci (Valentova ulička) <i>Poznámka: položení nového povrchu (vsakovací dlažba). Projekt je zpracovaný.</i>	vysoká	2023–2024	Odbor výstavby a ŽP	2 100	rozpočet městyse	1.1
Místní komunikace Chaloupky <i>Poznámka: rekonstrukce komunikací, chodníky, kanalizace, veřejné osvětlení. Projekt se zpracovává.</i>	vysoká	2024	Odbor výstavby a ŽP	23 000	rozpočet městyse/dotace	1.1
Ulice Podhájí <i>Poznámka: rekonstrukce komunikace (podél nezatrubněné části potoka po odbočku ke školám), nový povrch ul. Podhájí, výstavba opěrné zdi (levý i pravý břeh potoka), veřejné osvětlení. Projekt se zpracovává (kromě opravy ul. Podhájí).</i>	vysoká	2024–2025	Odbor výstavby a ŽP/ Lesy ČR	20 000	rozpočet městyse/dotace	1.1
Propojka Podhájí - Větrák <i>Poznámka: výstavba komunikace propojující ul. Podhájí a ul. Na Větráku. Projekt se zpracovává.</i>	vysoká	2024–2025	Odbor výstavby a ŽP	5 000	rozpočet městyse	1.1
Místní komunikace Pod Horkou, Loučky a Zahradní <i>Poznámka: zpracování projektu (II. etapa), následně položení asfaltového povrchu, oprava ul. Zahradní. Projekt na I. etapu je zpracovaný.</i>	vysoká	2023–2024	Odbor výstavby a ŽP	2 500	rozpočet městyse	1.1
Obecní budova č. p. 44 <i>Poznámka: rekonstrukce, adaptace na nové využití (knihovna, TIC, klubovny, muzeum, galerie). Využití nutno posuzovat společně s dalšími obecními budovami. Projekt se zpracovává.</i>	vysoká	2024–2025	Odbor výstavby a ŽP	40 000	rozpočet městyse/dotace	1.3; 3.1; 3.3
Náměstí II. etapa <i>Poznámka: rekonstrukce horní části náměstí - prostranství před radnicí a č. p. 44, park, chodníky, parkovací stání, veřejné osvětlení, mobiliář, výsadba. Projekt se zpracovává.</i>	vysoká	2024–2025	Odbor výstavby a ŽP	nyní nelze určit	rozpočet městyse/dotace	1.1; 2.2
Ulice Záměstí <i>Poznámka: zpracování projektu, následně položení nového povrchu (úsek ul. Záměstí - Kostka)</i>	vysoká	2025	Odbor výstavby a ŽP	2 000	rozpočet městyse	1.1

Název aktivity	Důležitost	Termín	Odpovědnost	Přibližné náklady (tis. Kč)	Zdroje financování	Opatření
Veřejné osvětlení ul. Jiráskova a ul. Habeš <i>Poznámka: rekonstrukce veřejného osvětlení v ul. Jiráskova a Habeš. Projekt se zpracovává.</i>	vysoká	2024	Odbor výstavby a ŽP	nyní nelze určit	rozpočet městyse/dotace	1.1
Vodovod Chaloupky <i>Poznámka: zpracování projektu, následně oprava vodovodu v části Chaloupky.</i>	střední	2024	Odbor výstavby a ŽP/ SVAK	1 800	rozpočet městyse	1.1
Areál panského dvora s lihovarem <i>Poznámka: vytvoření koncepce na využití areálu, zpracování projektu na základě vybrané ideové studie, následně adaptace plochy na občanské využití, v omezené míře na bydlení. Využití nutno posuzovat společně s dalšími obecními budovami. Zpracovávají se ideové studie.</i>	vysoká	2024–2025	Odbor výstavby a ŽP	nyní nelze určit	rozpočet městyse/dotace	1.3; 3.1; 3.3
Křižovatka u ČS PHM <i>Poznámka: rekonstrukce křižovatky u ČS (SÚS JMK), výstavba chodníků a příprava veřejného osvětlení. Projekt je zpracovaný.</i>	vysoká	2024–2025	Odbor výstavby a ŽP/ SÚS JMK	2 000	rozpočet městyse/dotace	1.1
Vestavba učeben ZŠ <i>Poznámka: půdní vestavba odborných učeben ZŠ. Projekt se zpracovává.</i>	vysoká	2024–2025	Odbor výstavby a ŽP/ ZŠ Jedovnice	32 000	rozpočet městyse/ rozpočet ZŠ Jedovnice/dotace	1.3; 3.2
Vybudování školního hřiště při ZŠ <i>Poznámka: zpracování projektu na vybudování samostatného školního hřiště pro ZŠ, následně realizace projektu.</i>	Vysoká	2028–2030	Zastupitelstvo městyse/ ZŠ	nyní nelze určit	rozpočet městyse/dotace	3.1
Chodník - průmyslová zóna <i>Poznámka: zpracování projektu, následně výstavba chodníku do průmyslové zóny Pod Horkou.</i>	střední	2024	Odbor výstavby a ŽP	2 000	rozpočet městyse	1.1
Chodník - od Hastrmana do ATC Olšovec <i>Poznámka: zpracování projektu, následně výstavba podél komunikace do autokempu.</i>	vysoká	2024	Odbor výstavby a ŽP/ Olšovec s.r.o.	1 500	rozpočet městyse/dotace	1.1
Tlakový kanalizační svod Rudice <i>Poznámka: zpracování projektu, následně vybudování tlakové kanalizace z Rudice do ČOV Jedovnice.</i>	střední	2024–2025	Odbor výstavby a ŽP	nyní nelze určit	rozpočet městyse/dotace	1.1



Název aktivity	Důležitost	Termín	Odpovědnost	Přibližné náklady (tis. Kč)	Zdroje financování	Opatření
Revitalizace Kotvrdovického potoku <i>Poznámka: revitalizace zatrubněné části potoku (správcem je městyse), zpracování studie na zkapacitnění toku a revitalizace nábřeží.</i>	vysoká	2024–2025	Odbor výstavby a ŽP/ zastupitelstvo městyse	nyní nelze určit	rozpočet městyse/dotace	2.1
Rekonstrukce kulturního domu <i>Poznámka: zpracování návrhu na využití prostor (kinosál, sál, ostatní prostory - zázemí pro SK aj.), revize zpracované studie, následně realizace rekonstrukce. Možnost etapizace rekonstrukce - v první fázi dílčí úpravy (kompletní výměna stolů, židlí, oprava podlahy sálu, oprava kuchyně, rekonstrukce kabin SK apod.), v dalších fázích celková přestavba.</i>	střední	2025	Odbor výstavby a ŽP/ zastupitelstvo městyse	40 000	rozpočet městyse/dotace	1.3; 3.3
Prověření stavu mostů v městyse <i>Poznámka: zpracování odborného posudku technického stavu mostů.</i>	vysoká	2024	rada městyse	2 000	rozpočet městyse	1.2
Komunikace Pod Horkou - průmyslová zóna <i>Poznámka: výkup pozemků pro realizaci komunikace od ul. Pod Horkou k průmyslové zóně, zpracování projektu, následně realizace výstavby komunikace.</i>	střední	do 2025	rada městyse	nyní nelze určit	rozpočet městyse/dotace	1.1
Multifunkční sportovní hřiště SPŠ <i>Poznámka: výstavba nového sportovního hřiště, které bude využíváno žáky SPŠ i ZŠ, dle dohody i možnost využití širokou veřejností. Projekt je zpracovaný.</i>	vysoká	2023–2024	zastupitelstvo městyse / SPŠ Jedovnice	1 500	rozpočet městyse/ rozpočet SPŠ/ rozpočet KÚ JMK	3.1; 3.3
Přijetí nového územního plánu s regulačními prvky	vysoká	do 2025	zastupitelstvo městyse / určený zastupitel	1 500	rozpočet městyse/dotace	1.1; 1.2; 1.3; 2.1
Bydlení pro občany městyse (byty pro mladé, seniory, krizové situace) <i>Poznámka: vytvoření koncepce nájemního obecního bydlení pro různé skupiny obyvatel, rozšíření bytového fondu, nastavení kritérií pro přiřazování bytů apod., následně implementace do strategických dokumentů městyse.</i>	vysoká	2024–2025	Odbor výstavby a ŽP/ zastupitelstvo městyse	nyní nelze určit	nyní nelze určit	3.1

Název aktivity	Důležitost	Termín	Odpovědnost	Přibližné náklady (tis. Kč)	Zdroje financování	Opatření
Stavební připravenost městyse <i>Poznámka: zpracování analýzy zastavitelných ploch včetně analýzy pozemkové situace, příprava podkladů pro možnost pozemkových úprav (např. formou JPÚ), následně implementace do nového územního plánu.</i>	vysoká	do 2025	Odbor výstavby a ŽP/ zastupitelstvo městyse/ určený zastupitel	200	rozpočet městyse	1.1; 1.2; 1.3
Komunální energetika <i>Poznámka: zpracování analýzy a vytvoření koncepce komunální energetiky, následně implementace do strategických dokumentů městyse.</i>	nízká	2024–2025	Odbor výstavby a ŽP/ rada městyse	100	rozpočet městyse/dotace	2.3
Přechod na D2D systém svozu tříděného odpadu <i>Poznámka: ve spolupráci s DSO Technické služby Malá Haná, pořízení nádob na tříděný odpad pro domácnosti.</i>	vysoká	2025	referent pro odpady/ DSO TS Malá Haná/ rada městyse	nyní nelze určit	rozpočet městyse/dotace	1.1; 2.3
Rybník Olšovec <i>Poznámka: odbahnění loviště, monitoring kvality vody v rybníku Olšovec, analýza příčin znečištění vody, prověření možnosti k vytvoření koupacího místa (rybník Olšovec x alternativy - veřejný bazén, biotop apod.).</i>	střední	2024–2026	Odbor výstavby a ŽP/ Olšovec s.r.o./ zastupitelstvo městyse	800	rozpočet městyse/dotace	2.1
Rekonstrukce smuteční síně <i>Poznámka: zpracování projektu a následně realizace rekonstrukce.</i>	střední	2025–2026	zastupitelstvo městyse	2 000 (studie)	rozpočet městyse/dotace	1.3
Rekonstrukce budovy radnice <i>Poznámka: zpracování projektu a následně realizace rekonstrukce.</i>	nízká	2025–2026	zastupitelstvo městyse	2 000 (studie)	rozpočet městyse/dotace	1.3
Rekreační oblast a ATC <i>Poznámka: zpracování koncepce turistického ruchu, revize studie na revitalizaci ATC Olšovec, řešení majetkových vztahů a komunikace se stakeholdery v oblasti turismu, řešení pozemků v chatové oblasti.</i>	vysoká	2024–2025	zastupitelstvo městyse	800 (studie)	rozpočet městyse/dotace	3.1; 3.3
Stávající budova knihovny <i>Poznámka: v návaznosti na ostatní obecní budovy (zejm. č. p. 44 a panský dvůr) posoudit budoucí využití objektu, následně implementace záměru do strategických dokumentů, zpracování projektu na rekonstrukci a realizace rekonstrukce.</i>	střední	2024–2026	Odbor výstavby a ŽP	1 500	rozpočet městyse/dotace	1.3; 3.1; 3.3



Název aktivity	Důležitost	Termín	Odpovědnost	Přibližné náklady (tis. Kč)	Zdroje financování	Opatření
Rekonstrukce obecního sálu a hospody v Chaloupkách <i>Poznámka: v návaznosti na ostatní obecní budovy (zejm. kulturní dům a panský dvůr) posoudit budoucí využití objektu, následně implementace do strategických dokumentů a zpracování projektu na rekonstrukci a realizace rekonstrukce. Možná etapizace rekonstrukce – v první fázi drobné opravy (výměna kotle, výmalba, vybavení kuchyně, úpravy interiéru a exteriéru), ve druhé fázi celková rekonstrukce. V mezidobí pak možnost komerčního pronájmu (mimo další obecní využití).</i>	vysoká	?	Odbor výstavby a ŽP	2 300	rozpočet městyse/dotace	1.3; 3.1; 3.3
Místní komunikace a chodník U Hrubé lípy <i>Poznámka: zpracování projektu na rekonstrukci komunikace, následně rekonstrukce komunikace, vybudování chodníku, veřejné osvětlení. Návaznost na projekt výměny vodovodu (VAS a SVAK Boskovice).</i>	vysoká	2024–2025	Odbor výstavby a ŽP/ VAS a SVAK	9 000	rozpočet městyse/dotace	1.1
Oprava schodů ke kostelu a ke hřbitovu <i>Poznámka: zpracování projektu na rekonstrukci schodů ke kostelu a ke hřbitovu včetně vybudování bezbariérového přístupu, následně realizace.</i>	vysoká	2024	Odbor výstavby a ŽP	2 100	rozpočet městyse/dotace	1.1; 1.2
Řešení zápachu z kanalizace <i>Poznámka: odborné posouzení příčin dlouhodobého problému se zapáchajícími kanály v městyse, prověření možných řešení k odstranění problému, následně zpracování projektu a realizace opatření. Nutná spolupráce s VAS a SVAK.</i>	vysoká	od 2023	Odbor výstavby a ŽP/ VAS a SVAK	1 800 (posudky, projekt)	rozpočet městyse	1.1

Název aktivity	Důležitost	Termín	Odpovědnost	Přibližné náklady (tis. Kč)	Zdroje financování	Opatření
Koncepce veřejných prostranství¹² <i>Poznámka: zpracování komplexního plánu obnovy a údržby veřejných prostranství v městysi, řešení veřejné zeleně, volnočasové plochy, doprava v klidu, postupně zpracování projektů na řešení konkrétních prostranství), následně implementace do strategických dokumentů a realizace projektů.</i>	vysoká	2024	Odbor výstavby a ŽP/ zastupitelstvo městyse	1 800 (studie)	rozpočet městyse/dotace	2.2; 3.1; 3.3
Koncepce rozvoje sportu a volnočasových aktivit¹³ <i>Poznámka: zpracování koncepce využití ploch pro sportovní a volnočasové využití - v návaznosti na Konceptci veřejných prostranství, následně implementace do strategických dokumentů a realizace projektů.</i>	vysoká	2024	Odbor výstavby a ŽP/ zastupitelstvo městyse / Olšovec s.r.o.	1 500 (studie)	rozpočet městyse/dotace	2.2; 3.1; 3.3
Řešení zklidnění dopravy na průtahu <i>Poznámka: prověření možnosti umístění radarů, umístění a značení přechodů, prověření možnosti opětovného zařazení obchvatu Jedovnic do generelu dopravy JMK.</i>	střední	2024–2026	Odbor výstavby a ŽP/ JMK/ ORP Blansko	nyní nelze určit	rozpočet městyse	1.2
Zadržování vody v krajině <i>Poznámka: zpracování studie na podporu zadržování vody v krajině (budování jezírek a tůněk, protizáplavová opatření na Kotvrdovickém a Kombutském potoku, odvádění dešťových vod do rozlivných ploch místo do kanalizace apod.). Je zpracovaný projekt na obnovu přehrážek v Podhájí (Kombutský potok, podél propojky na Větrák, možné realizovat souběžně s projektem "Propojka Podhájí - Větrák").</i>	vysoká	2024–2026	Odbor výstavby a ŽP	2 900 (přehrážky Podhájí + studie)	rozpočet městyse/dotace	2.1

¹² Seznam jednotlivých podprojektů je uveden v Příloze 19

¹³ Seznam jednotlivých podprojektů je uveden v Příloze 20



9.2 AKTIVITY REALIZOVANÉ PRŮBĚŽNĚ

Název aktivity	Důležitost	Termín	Odpovědnost	Přibližné náklady (tis. Kč)	Zdroje financování	Opatření
Podpora spolků a zájmových organizací <i>Poznámka: poskytování veřejnoprávních dotací a mimořádných dotací, podpora běžné činnosti a pořádaných akcí, pomoc při zajištění prostor a propagaci.</i>	vysoká	průběžně	zastupitelstvo městyse	800/ročně	rozpočet městyse	3.1; 3.2; 3.3
Participativní rozpočet <i>Poznámka: sběr návrhů na projekty od občanů, následně hlasování a realizace vítězného projektu do konce roku.</i>	střední	průběžně	zastupitelstvo městyse/ Rada pro informační média (RIM)/ rada městyse	500/ročně	rozpočet městyse	3.4
Udržitelné zdravotnictví <i>Poznámka: příprava osvětových, informačních a preventivních kampaní pro občany, spolupráce s místními lékaři a obecními médii, pravidelná komunikace se zástupci zdravotnických služeb v městyse, zpracování analýzy dostupnosti zdravotnických služeb v městyse v dlouhodobém výhledu.</i>	vysoká	průběžně	zastupitelstvo městyse	20/ročně	rozpočet městyse	3.2
Bezbariérová obec <i>Poznámka: analýza stávající situace, zpracování návrhu na úpravu komunikací a veřejných budov, následně implementace do strategických dokumentů a realizace projektů a úprav doporučených tras.</i>	střední	průběžně	zastupitelstvo městyse	nyní nelze určit	rozpočet městyse/dotace	1.2; 1.3; 3.2
Řešení problematiky toulavých koček <i>Poznámka: zpracování programu na řešení situace s přemnožením toulavých koček, vytvoření pravidel k poskytování příspěvku na kastraci koček a kocourů a k odchytu toulavých zvířat.</i>	nízká	průběžně	zastupitelstvo městyse	25/ročně	rozpočet městyse	2.2
Pravidelné pořádání besed s občany <i>Poznámka: komunikace městyse s občany, podpora informovanosti a občanské společnosti.</i>	vysoká	průběžně	zastupitelstvo městyse/ Rada pro informační média (RIM)	10/ročně	rozpočet městyse	3.4

Název aktivity	Důležitost	Termín	Odpovědnost	Přibližné náklady (tis. Kč)	Zdroje financování	Opatření
Pravidelná jednání u kulatého stolu s podnikateli <i>Poznámka: komunikace mezi samosprávou a podnikatelskými subjekty působícími v obci, společná diskuze o faktorech ovlivňujících podnikání v obci, o možnosti spolupráce, partnerství, podpory apod.</i>	vyšoká	průběžně	zastupitelstvo městyse	10/ročně	rozpočet městyse	3.4
Rozvoj mikroregionální spolupráce <i>Poznámka: podpora členství v DSO a MAS, vstup do DMO Moravský kras.</i>	střední	průběžně/ vstup do DMO 2024	zastupitelstvo městyse	150/ročně	rozpočet městyse	3.4
Snížení produkce odpadů <i>Poznámka: analýza počtu sběrných nádob a umístění sběrných míst, rekonstrukce sběrných míst, vytipování ploch pro mezideponii odpadů, prověření možnosti vybudování komunitní kompostárny, propagace třídění.</i>	střední	2024 - 2025/ průběžně	referent pro odpady/ Odbor výstavby a ŽP/ zastupitelstvo městyse	nyní nelze určit	rozpočet městyse/dotace	1.1; 2.3
Moderní informační média <i>Poznámka: vytvoření koncepce obecních informačních médií, podpora činnosti redakcí, náklady na provoz JIK a tvorbu Jedovnického zpravodaje.</i>	vyšoká	průběžně	Rada pro informační média (RIM)/zastupitelstvo městyse	2 000/ročně	rozpočet městyse	3.4
Podpora pořádání kulturních a společenských akcí <i>Poznámka: podpora běžné činnosti, komunikace s pořadateli, vytvoření vhodných prostor a prověření možnosti pořádání venkovních akcí, poskytnutí prostor a vytvoření podmínek pro pořádání akcí apod.</i>	vyšoká	průběžně	zastupitelstvo městyse	500/ročně	rozpočet městyse/dotace	3.4; 3.3
Rozvoj pečovatelské služby <i>Poznámka: analýza stávající dostupnosti a poptávky, prověření možnosti na rozšíření kapacity DPS a rozšíření nabídky služeb (denní stacionář, donáška potravin apod.).</i>	střední	průběžně	zastupitelstvo městyse	nyní nelze určit	rozpočet městyse/dotace	3.1
Bezpečné prostředí <i>Poznámka: analýza potenciálně nebezpečných míst v městyse, prověření možnosti umístění radarů a zklidnění dopravy, prevence a strategie řešení sociálně-patologických jevů, podpora aktivit mládeže.</i>	vyšoká	průběžně	police městyse/ zastupitelstvo městyse	50/ročně	rozpočet městyse/dotace	1.2



Název aktivity	Důležitost	Termín	Odpovědnost	Přibližné náklady (tis. Kč)	Zdroje financování	Opatření
Prostupnost krajiny <i>Poznámka: průběžný terénní průzkum možností pro zlepšení prostupnosti krajiny pro pěší a cyklistickou dopravu, vytvoření návrhů na nové stezky, prověření majetkoprávních vztahů u pozemků v okolí městyse, následně postupná realizace opatření.</i>	střední	průběžně	Odbor výstavby a ŽP/ zastupitelstvo městyse	nyní nelze určit	rozpočet městyse	1.1; 2.2
Podpora přírodního potenciálu okolí městyse <i>Poznámka: protierozní opatření, zadržování vody v krajině, obnova rybníční krajiny, řešení znečištění povrchových vod, podpora biodiverzity, prověření možností na založení obecního komunitního sadu (obnova starých sadů, návrat původních dřevin), obnova a výsadba alejí. Nutná spolupráce se soukromými subjekty (zemědělci, lesníci) a odborníky.</i>	vysoká	průběžně	Odbor výstavby a ŽP	nyní nelze určit	rozpočet městyse/dotace	2.1; 2.2
Rozvoj lidských zdrojů úřadu městyse <i>Poznámka: vzdělávání zaměstnanců úřadu a příspěvkových organizací, vzdělávání zastupitelů, podpora vzájemné komunikace a přátelského prostředí.</i>	vysoká	průběžně	zastupitelstvo městyse/ kancelář tajemnice	200/ročně	rozpočet městyse/dotace	3.2
Podpora místního kulturního dědictví <i>Poznámka: historie Jedovnic a okolí, místní tradice a řemesla, prověření možností vybudování naučných stezek k historii obce, vytvoření on-line galerie historických fotografií, databáze příběhů pamětníků apod.</i>	střední	průběžně	zastupitelstvo městyse	40/ročně	rozpočet městyse/dotace	2.2; 2.3; 3.3

9.3 EVALUACE A MONITORING

Dokument bude procházet pravidelnou kontrolou, zda naplánované projekty v dokumentu odpovídají aktuálním potřebám a stavu. Za aktualizaci dokumentu bude zodpovídat zastupitelstvo, které, na základě hodnotící zprávy s výstupy o stavu dokumentu, bude provádět změny. Novou verzi dokumentu musí zastupitelstvo vždy následně schválit. Hodnotící zprávu vytváří pracovní skupina k strategickému plánu rozvoje (PS SPR), která se za účelem evaluace a monitoringu dokumentu bude scházet 2x ročně (pokud zastupitelstvo nestanoví jinak) a své výsledky a doporučení vždy předloží zastupitelstvu.



10 SEZNAM ZKRATEK

a. s. – akciová společnost

ARES – Administrativní registr ekonomických subjektů

COVID-19 – z anglického *coronavirus disease 2019* (česky: koronavirové onemocnění 2019)

CZ-NACE – statistická klasifikace ekonomických činností, kterou používá Evropská unie (vytvořeno akronymem z názvu „Nomenclature générale des Activités économiques dans les Communautés Européennes“)

č. – číslo

č. p. – číslo popisné

ČKD – zkratka strojírenské firmy (původně Českomoravská-Kolben-Daněk, po znárodnění podniku se zkratka nerozepisuje)

ČOV – čistička odpadních vod

ČR – Česká republika

ČS PMH – čerpací stanice pohonných hmot

ČSÚ – český statistický úřad

D2D – svoz tříděných odpadů od domu k domu přímo od domácností (z anglického *Door to Door*)

DMO – destinačními managementy oblastí

DSO – dobrovolný svazek obcí

EO – ekvivalent obyvatel

etc. – z latinského *et cetera* (česky: a tak dále = atd.)

EVL – evropsky významná lokalita

CHKO – chráněná krajinná oblast

IČO - identifikační číslo fyzické nebo právnické osoby

IDS JMK – integrovaný dopravní systém jihomoravského kraje

JPO – jednotka požární ochrany

JSDH – jednotka sboru dobrovolných hasičů

JZD - Jednotné zemědělské družstvo

KD – kulturní dům

KES – koeficient ekologické stability



LBC – lokální biocentrum

m n. m. – metrů nad mořem

MAS – místní akční skupina

max. – maximální

mil. – milionů

min. – minimálně

MŠ – mateřská škola

MT – mírně teplá oblast dle Quittovy klasifikace klimatických pásů

např. – například

NN – nízké napětí

obr. – obrázek

obyv. – obyvatelé (různé tvary skrz skloňování)

OO – obvodní oddělení

OÚ – obecní úřad

p. b. – procentní bod

PC – z anglického personal computer (česky: osobní počítač)

PNO – podíl nezaměstnaných osob

PS SPR – pracovní skupina k strategickému plánu rozvoje

r. – rok

RRAJM – regionální rozvojová agentura jižní Moravy

RS – regulační stanice plynu

s. r. o. – společnost s ručením omezeným

SDH – sbor dobrovolných hasičů

SEKM – systém evidence kontaminovaných míst

SK – sportovní klub

SLDB – Sčítání lidu, domů a bytů

SO ORP – správní obvod obce s rozšířenou působností

SPR – strategický plán rozvoje

SPŠ – střední průmyslová škola

STL – střední tlak

SÚS JMK – správa a údržba silnic jihomoravského kraje

Tab. – tabulka

TIC – turistické informační centrum

TJ – tělovýchovná jednota

tj. – to je

tzn. – to znamená

tzv. – takzvaně/takzvaný

ul. – ulice

ÚP – územní plán

ÚSES – územní systém ekologické stability

VHD – veřejná hromadná doprava

VN – vysoké napětí

VTL – vysoký tlak

VVN – velmi vysoké napětí

WC – záchod

z. s. – zapsaný spolek

ZŠ – základní škola

ZUŠ – základní umělecká škola

ŽP – životní prostředí



11 PŘÍLOHY

Příloha 1 Katalog sociálních služeb 1	155
Příloha 2 Katalog sociálních služeb 2	156
Příloha 3 Katalog sociálních služeb 3	157
Příloha 4 Vzor dotazníku.....	158
Příloha 5 Vyhodnocení otázky č. 3.....	162
Příloha 6 Vyhodnocení otázky č. 6b.....	163
Příloha 7 Vyhodnocení otázky č. 9b.....	164
Příloha 8 Vyhodnocení otázky č. 12b	165
Příloha 9 Vyhodnocení otázky č. 13b	166
Příloha 10 Vyhodnocení otázky č. 14b	167
Příloha 11 Vyhodnocení otázky č. 15b	168
Příloha 12 Vyhodnocení otázky č. 19b	169
Příloha 13 Vyhodnocení otázky č. 20 A	170
Příloha 14 Vyhodnocení otázky č. 20 B.....	171
Příloha 15 Vyhodnocení otázky č. 20 C.....	172
Příloha 16 Vyhodnocení otázky č. 20 D	173
Příloha 17 Vzor informovaného souhlasu	174
Příloha 18 Pocitová mapa – souhrn všech pocitů.....	175
Příloha 19 Seznam podprojektů u projektu Koncepce veřejných prostranství	176
Příloha 20 Seznam podprojektů u projektu Koncepce rozvoje sportu a volnočasových aktivit	177



DENNÍ STACIONÁŘE, CHRÁNĚNÉ BYDLENÍ, SOCIÁLNÍ REHABILITACE

Domov OLGA – denní stacionář pro osoby s mentálním a kombinovaným postižením od 18 let
L. Janáčka, Blansko
☎ 516 418 727 • www.hhp.cz

Betany Boskovice – denní stacionář a sociální rehabilitace pro osoby s lehkým a středním mentálním postižením
Dukelská 12a, Boskovice
☎ 516 453 829
www.blansko.charita.cz

Centrum VELAN – chráněné bydlení
Dlouhá 3, Blansko-Klepáčov
☎ 516 418 727 • www.hhp.cz

Emanuel Doubravice nad Svitavou – sociální rehabilitace pobytová a ambulanci – pro osoby se středně těžkým až těžkým mentálním postižením
Soukopovo náměstí 453, Doubravice nad Svitavou
☎ 739 389 226, 732 872 692

Liga vozíčkářů – sociální rehabilitace – pro osoby s tělesným, mentálním a chronickým onemocněním
Sukova 6, Blansko
☎ 725 020 779 • www.ligavozic.cz

DOTYK II – sociální rehabilitace pro duševně nemocné schizofrenii
Bohunická 29, Brno
☎ 777 778 871

Sdružení Praha – pomoc osobám s chronickým duševním onemocněním
Tuřanská 12, Brno
☎ 539 051 117 • www.prah-brno.cz

POMOC DĚTEM

RANÁ PÉČE – Středisko rané péče SPRP Brno – pro děti s kombinovaným a zrakovým postižením
Nerudova 7, Brno
☎ 541 236 743

Poradna rané péče DOREA – pro děti s kombinovaným postižením
Kamená 21, Brno
☎ 734 643 234

Asociace rodičů a přátel zdravotně postižených dětí v ČR
B. Němcové 267, Ráječko-Jestřebí
☎ 737 230 840

DOTYK – raná péče pro děti s poruchou autistického spektra
Bohunická 29, Brno
☎ 777 778 871



MĚSTO BLANSKO

PORADNY

Poradna pro rodinu manželství a mezilidské vztahy
Sladkovského 2b, Blansko
☎ 516 413 524

Charitní poradna – odborné sociální poradenství
U Lázní 1734, Boskovice
☎ 516 411 583

Sjednocená organizace nevidomých a slabozrakých ČR
K. J. Mašky 2, Blansko
☎ 516 410 595, ☎ 607 205 008

Senior Point Blansko – kontaktní místo a právní poradna pro seniory
Komenského 14, Blansko
☎ 732 747 952 • blansko@spolocene.info

LINKY DŮVĚRY, KRIZOVÁ POMOC

Linka důvěry Blansko – NONSTOP
Pomoc všem v nezávažné situaci
☎ 516 410 668, ☎ 737 234 078

Linka důvěry pro seniory, pomoc obětem domácího násilí
☎ 800 157 157

Linka seniorů
bezplatná a anonymní telefonická služba pro seniory, osoby o seniory pečující a osoby v krizi
☎ 800 200 007

Okno důvěřán – krizová pomoc
Spona – terénní programy
Komenského 19, Blansko

☎ 516 417 351 • www.blansko.charita.cz

Senior linka 156
Nám. Republiky 1, Blansko
☎ 516 775 513 (kontakt na zřízení linky)

PŮJČOVNÝ KOMPENZAČNÍ POMŮČEK

Oblastní charita Blansko
Sadová 2, Blansko
☎ 516 410 825

Svaz tělesně postižených v ČR, o.s.
Čapkova 6, Blansko
☎ 774 170 687

Sjednocená organizace nevidomých a slabozrakých ČR
K. J. Mašky 2, Blansko
☎ 516 410 595, ☎ 607 205 008

Český červený kříž
Sadová 2, Blansko
☎ 516 418 624

MSSS Boskovice
Mánesova 47, Boskovice
☎ 516 455 420, ☎ 606 714 959



OPERAČNÍ PROGRAM
LIDSKÉ ZDROJE
A ZAMĚSTNANOST
PODPORUJEME
VAŠI BUDOUCNOST
www.esfcr.cz

MĚSTO BLANSKO



SLUŽBY PRO seniory a osoby se zdravotním postižením

Cílem tohoto letáčku je poskytnout prvotní informace a kontakty na služby, které právě v této chvíli potřebujete Vy nebo Vaši blízcí.

Posledním služeb pro seniory a zdravotně postižené je posilovat soběstačnost při zvládnutí běžných životních úkonů. Umožnit uživatelům důstojný a pinohodnotný způsob života, obnovit nebo zachování původního životního stylu.

Městský úřad Blansko
Distribuce EUROKÍČŮ
☎ 516 775 216

Úřad práce ČR – kontaktní pracoviště Blansko
Vodní 1992/9
☎ 950 103 511

Oddělení sociálních služeb
☎ 516 775 513, ☎ 728 535 988

Městský klub důchodců
Bezručova 14/2, Blansko
☎ 516 415 260



TERÉNNÍ SLUŽBY – pomohou Vám doma

PEČOVATELSKÁ SLUŽBA, ODLEHČOVACÍ SLUŽBA, OSOBNÍ ASISTENCE, OŠETROVATELSKÁ SLUŽBA

Pečovatelství města Blansko
Nám. Republiky 1, Blansko
☎ 516 775 507 • www.blansko.cz

Charitní pečovatelská služba Blansko
Sadová 2, Blansko
☎ 516 410 825 • www.blansko.charita.cz

Pečovatelství Českého červeného kříže
Sadová 2, Blansko
☎ 516 418 624 • www.cck-blansko.cz

Pečovatelství města Adamov
Pod Horkou 101/2, Adamov
☎ 516 499 624 • www.adamov.cz

Pečovatelství městyse Jedovnice
Havlíčkovo nám. 71, Jedovnice
☎ 516 528 211 • www.jedovnice.cz

Pečovatelství služba obce Petrovice
Petrovice 174
☎ 516 833 208 • www.oupetrovice.cz

Odlehčovací služba
Charitní ošetrovatelská služba
Domácí hospicová péče

Sadová 2, Blansko
☎ 516 410 825, 737 830 235 • www.blansko.charita.cz

Ošetrovatelská péče ČČK
Sadová 2, Blansko
☎ 516 418 624 • www.cck-blansko.cz

Osobní asistence
HEWER – občanské sdružení
☎ 736 505 555 • www.pecovatel.cz

DOMY S PEČOVATELSKOU SLUŽBOU

Město Blansko ☎ 516 775 402
9. května 1, Blansko ☎ 775 859 488
Pod Javorý 32, Blansko ☎ 775 859 489

Město Adamov
Komenského 1, Adamov
☎ 773 680 067

Městyse Jedovnice
Zahradní 699, Jedovnice
☎ 516 442 245



MĚSTO BLANSKO

Město Ráječko – Jestřebí
Havlíčkova 678, Ráječko – Jestřebí
☎ 516 432 014

Městys Sloup
Sloup 1
☎ 516 435 237

Městys Ostrov u Macochy
Ostrov u Macochy 80
☎ 516 444 238

Městys Černá Hora
Nám. Míru 13, Černá Hora
☎ 516 437 354

Obec Vilémovice
Vilémovice 15
☎ 516 442 889 • vilémovice@iol.cz

ODLEHČOVACÍ SLUŽBA, DENNÍ A PŘECHODNÝ POBYT – pečující osobám umožní odlehčení a regeneraci pro další péči

Odlehčovací služba – pobytová
Morávková 1a, Vyškov – Dědice
☎ 517 330 382 • www.charita-vyskov.cz

Denní a přechodný pobyt Brno
Stradova 14, Brno – Líšeň
☎ 544 234 033

Odlehčovací služba – pobytová
Kabátníkova 8, Brno – Královo Pole
☎ 541 428 411



POBYTOVÉ SLUŽBY

DOMOVY PRO SENIORY, DOMOVY SE ZVLÁŠTNÍM REŽIMEM

SENIOR centrum Blansko
Pod Sanatoriou 3, Blansko
☎ 516 410 206 • www.ddblansko.cz

Domov pro seniory Černá Hora
Zámecká 1, Černá Hora
☎ 516 426 441 • www.domovch.cz

Domov SANTINI, Křtiny
Křtiny 20
☎ 731 736 321 • www.lumina.cz



MĚSTO BLANSKO

ZDRAVOTNICKÁ ZAŘÍZENÍ

Nemocnice Blansko
Sadová 33, Blansko
☎ 516 838 111 • www.nemobk.cz

Nemocnice Boskovice
Otakara Kubína 179, Boskovice
☎ 516 491 111 • www.nemocniceboskovice.cz

Nemocnice Milosrdných bratří Letovice (LDN)
Pod Klášterem 17, Letovice
☎ 516 426 111 • www.nimbletovice.cz

Dům léčby bolesti s hospicem sv. Josefa
Jiráskova 47, Rajhrad
☎ 547 232 223 • www.rajhrad.charita.cz

Hospic svatě Alžběty v Brně
Kamená 36, Brno
☎ 543 214 761 • www.hospicbrno.cz

SOCIÁLNĚ AKTIVAČNÍ SLUŽBY PRO SENIORY A OSOBY SE ZDRAVOTNÍM POSTIŽENÍM – pomohou Vám k rozvoji nebo udržení osobních a sociálních schopností a dovedností a podporují Vaše sociální začleňování.

Svaz tělesně postižených v ČR, o.s.
Čapkova 6, Blansko
☎ 516 411 117, ☎ 601 577 734

Poskytují také konzultace v oblasti barrier služba poskytovaná také na Seiferova 3, Blansko
☎ 728 202 083

Sjednocená organizace nevidomých a slabozrakých ČR
K. J. Mašky 2, Blansko
☎ 516 410 595, ☎ 607 205 008

Pěkná modrá Doubravice
Soukopovo nám. 91, Doubravice nad Svitavou
☎ 516 538 656, ☎ 732 747 952 • www.blansko.charita.cz

CANIS – HIPO – LAMOTERAPIE
Ústup 39, Skalce n/Svitavou
☎ 737 195 243 • www.sdruzenihamak.webnode.cz

KLAS – klub aktivních seniorů
Komenského 15, Blansko
☎ 732 747 952 • www.blansko.charita.cz



MĚSTO BLANSKO



<p>AZYLOVÉ DOMY, NOCLEHÁRNÝ</p> <p>Noclehárna pro muže Blansko Luční 10, Blansko ☎ 516 410 467 • nocleharna.blansko@charita.cz</p> <p>Noclehárna Armády Spásy Mlýnská 25, Brno ☎ 543 212 530 • reditel.cssjk@armadaspasy.cz</p> <p>Azylový dům Mlýnská – pro jednotlivce Mlýnská 25, Brno ☎ 543 212 530 • reditel.cssjk@armadaspasy.cz</p> <p>Azylový dům pro muže Karlova 59 a 61, Brno - Maloměřice ☎ 545 213 442 • ad.brno@charita.cz</p> <p>Azylový dům Staňkova – pro rodiny s dětmi Staňkova 4, Brno ☎ 773 770 253 • reditel.cssjk@armadaspasy.cz</p> <p>Noclehárna pro lidi bez domova – služby pro muže a ženy Bratislavská 58, Brno ☎ 545 210 416, ad.brno@charita.cz</p> <p>Azylový dům pro lidi bez domova Bratislavská 58, Brno ☎ 515 536 435 • ad.brno@charita.cz</p> <p>AZYLOVÝ DŮM PRO MATKY S DĚTMI</p> <p>Centrum "PRO" Blansko – azylový dům pro matky s dětmi Sladkovského 2b, Blansko ☎ 516 411 400 • matka-dite.blansko@charita.cz</p> <p>Lávka – azylový dům pro matky s dětmi Petrovice 44, ☎ 516 412 337 • adpetrovice@seznam.cz</p> <p>Centrum „PRO“ Boskovice – azylový dům pro matky s dětmi Dukelská 12b, Boskovice ☎ 516 411 966 • matka-dite.boskovice@charita.cz</p> <p>Azylový dům pro matky s dětmi Domov Sv. Markéty Staňkova 47, Brno ☎ 549 122 962 • dsm.brno@charita.cz</p>	<p>PORADNY</p> <p>Charitní poradna – odborné sociální poradenství U Lázní 1734, Boskovice ☎ 516 411 583 poradna.boskovice@charita.cz</p> <p>Pedagogické – psychologická poradna Blansko – poradenské centrum pro drogové a jiné závislosti Nad Čertovkou 17, Blansko ☎ 516 417 431, 516 418 779 poradna@pppblansko</p> <p>Spondea – krizové centrum pro děti a mládež, sociálně právní poradenství Sýpka 25, Brno ☎ 541 213 732 • www.spondea.cz krizove centrum, non-stop linka tel. 541 235 511 krizovapomoc@spondea.cz</p> <p>Triáda – poradenské centrum, o.s. – pomoc všem, kteří se ocitli v obtížné životní situaci, poradenství v oblasti finančního hospodaření a dluhové problematiky Orlí 20, Brno ☎ 545 221 499, 542 211 619 op@triada-centrum.cz • www.triada-centrum.cz</p> <p>Poradenské centrum Pasáž – komplexní pomoc pro lidi, kteří se dostali do problémů s neregulárními drogami Vítěžská 3, Brno ☎ 777 916 280 • pasaz@podaneruce.cz</p> <p>Persefona – poradenství osobám ohroženým domácím násilím Jiráskova 8, Brno ☎ 545 245 996, ☎ 737 834 345, poradna@persefona.cz, domacinasilim@persefona.cz</p> <p>CELSUZ – odborné sociální poradenství, služby pro cizince tř. Kpt. Jaroše 9, Brno ☎ 538 700 950, ☎ 739 389 111 celsuz.dchbrno@charita.cz</p> <p>Na počátku, o.s. – odborné sociální poradenství, azylový dům, dům na půl cesty – pro těhotné ženy v tísni, utajované pobyty Soběšická 60, Brno ☎ 548 221 405 • info@napocatku.cz</p>	 <p>SLUŽBY PRO osoby ohrožené sociálním vyloučením</p> <p>Cílem tohoto letáčku je poskytnout přehledné informace a kontakty na služby, které právě v této chvíli potřebujete Vy nebo Vaši blízcí.</p> <p>Posláním služeb pro osoby ohrožené sociálním vyloučením je zajíždět pomoc a podporu lidem bez domova nebo ohroženým touto nepříznivou sociální situací.</p> <p>Poskytnout osobám ohroženým závislostí odborné sociální poradenství.</p> <p>Městský úřad Blansko nám. Republiky 1 Oddělení sociální pomoci ☎ 516 775 210, ☎ 775 859 676 Oddělení sociálních služeb ☎ 516 775 513, ☎ 728 535 988 Poradna pro rodinu, manželství a mezilidské vztahy Bezručova 14/2, Blansko ☎ 516 413 524</p>
<p>MĚSTO BLANSKO</p>	<p>OPERAČNÍ PROGRAM LIDSKÉ ZDROJE A ZAMĚSTNANOST</p> <p>POPORUJEME VAŠI BUDOUCNOST www.esfcr.cz</p>	<p>MĚSTO BLANSKO</p>
<p>TERÉNNÍ SLUŽBY, PROGRAMY</p> <p>Víceúčelová drogová služba na Blanensku Fügenerova 1, Blansko ☎ 605 539 039 • terenbk@podaneruce.cz www.podaneruce.cz</p> <p>Okno dokořán Blansko – krizové centrum, pomoc lidem řešit problém, který nemohou řešit vlastními silami Magdala Blansko – krizová pomoc, pomoc obětem obchodování s lidmi, nucené prostituce, domácího násilí a osobám v krizi Komenského 19, Blansko ☎ 516 417 351, teren.blansko@charita.cz • spona.blansko@charita.cz</p> <p>Skupina AA – PROMĚNA – anonymní alkoholici Společenství lidí závislých na alkoholu Komenského 19, Blansko ☎ 603 170 835, 603 781 471 • aa.blansko@gmail.com</p> <p>Rozkoš bez rizika, o.s. – terénní programy, poradenství Vítěžská 10, Brno ☎ 545 578 565, ☎ 722 938 044 www.rozkosbezrizika.cz</p> <p>SOCIÁLNĚ AKTIVIZAČNÍ ČINNOST, SOCIÁLNÍ REHABILITACE – pomohou Vám k rozvoji nebo udržení osobních a sociálních schopností a dovedností a podporují Vaše sociální začleňování.</p> <p>Stará fabrika Blansko Nizkoprahové denní centrum Sociální rehabilitace Sadová 2, Blansko ☎ 516 412 137 www.blansko.charita.cz • prace.blansko@charita.cz dennicentrum.blansko@charita.cz</p> <p>AGAPO, o.p.s. – sociální rehabilitace – pomoc při hledání práce lidem se zdravotním postižením nebo sociálně znevýhodněným Želný trh 1, Brno ☎ 541 210 549, 545 213 204 info@agapo.cz</p>	<p>LINKY DŮVĚRY, KRIZOVÁ POMOC</p> <p>Linka důvěry Blansko – NONSTOP Pomoc všem v nepříznivé situaci ☎ 516 410 668, ☎ 737 234 078 • soslinka.blansko@charita.cz</p> <p>Okno dokořán Blansko – krizové centrum, pomoc lidem řešit problém, který nemohou řešit vlastními silami Magdala Blansko – krizová pomoc, pomoc obětem obchodování s lidmi, nucené prostituce, domácího násilí a osobám v krizi Komenského 19, Blansko ☎ 516 417 351 • krizovapomoc.blansko@charita.cz magdala.blansko@charita.cz</p> <p>Centrum "PRO" Blansko – krizová pomoc, určená pro těhotné ženy a matky, vě, rodin s nezletilými dětmi Sladkovského 2b, Blansko ☎ 516 411 400 • kpcentrum.blansko@charita.cz</p> <p>Bílý kruh bezpečí, o.s. Slovinská 41, Brno-Královo Pole ☎ 541 218 122 • www.bkb.cz</p> <p>DONA linka NONSTOP – pomoc osobám ohroženým domácím násilím ☎ 251 511 313</p> <p>Modrá linka, o.s. – linka důvěry Anenská 10, Brno ☎ 549 241 010, ☎ 608 902 410 • help@modralinka.cz</p> <p>Spondea – Intervenční centrum Brno – pro osoby ohrožené domácím násilím Sýpka 25, Brno ☎ 544 501 121, ☎ 739 078 078</p> <p>Kontaktní centrum Videňská, Brno – poradna pro uživatele drog Videňská 3, Brno 639 00 ☎ 543 249 343 • kc.videnka@podaneruce.cz</p> <p>Národní linka prevence AIDS – zelená linka bezplatná telefonická pomoc ☎ 800 144 444</p>	<p>NÍZKOPRAHOVÁ DENNÍ CENTRA</p> <p>Stará fabrika Blansko Sadová 2, Blansko ☎ 516 412 137 • dennicentrum.blansko@charita.cz</p> <p>Nizkoprahový klub pro děti a mládež PVC Blansko Sadová 2, Blansko ☎ 516 410 621 • nzm.blansko@podaneruce.cz</p> <p>Zlaté zastávka Adamov Komenského 6, Adamov ☎ 515 531 152 • z.zastavka.adamov@charita.cz</p> <p>ZDRAVOTNICKÁ ZAŘÍZENÍ</p> <p>Nemocnice Blansko Sadová 33, Blansko ☎ 516 838 111 • www.nemobk.cz</p> <p>Zdravotní ústav se sídlem v Brně – pobočka Blansko Oddělení podpory zdraví Mlýnská 2, Blansko ☎ 516 418 664 • blansko@zubmo.cz</p> <p>Psychiatrická AT ordinace – pracuje s problémovými uživateli (dospělými a dospívajícími od 15 let) návykových látek a závislými na těchto látkách, kteří potřebují psychiatrickou pomoc Hapalova 22, Brno ☎ 541 226 070 • psychiatricka.ambulance@podaneruce.cz</p> <p>DALŠÍ SLUŽBY</p> <p>PMS – Probační a mediální služba – pomáhá s řešením konfliktů vyvolaných trestnou činností včetně pomoci obětem trestných činů a zajišťuje výkon alternativních trestů Hybešova 457/5, Blansko ☎ 516 412 129, ☎ 734 353 603 blansko@pms.justice.cz • www.pms.cz</p> <p>Centrum "PRO" Blansko – Centrum cizincům, pomoc cizincům na jejich cestě k integraci formou poradenství a terénní práce Sladkovského 2b, Blansko ☎ 516 411 400 • centrumcizincum.blansko@charita.cz</p> <p>Občanské sdružení Lotos Brno – pro osoby závislé na alkoholu ☎ 739 087 588 – terapeutická komunita ☎ 739 080 350 – služby následné péče www.lotos-brno.cz</p>



AZYLOVÉ DOMY



Azylový dům
Centrum „PRO“ Blansko
Sladkovského 2b, Blansko
☎ 516 411 400
www.blansko.charita.cz



Azylový dům
Centrum „PRO“ Boskovice
Dukelská 12b, Boskovice
☎ 516 411 966
www.blansko.charita.cz



Azylový dům
pro matky s dětmi „Lávka“
Petrovice 44, Rájec-Jestřebí
☎ 516 412 337
www.oupetrovice.cz/azylovy-dum



MĚSTO BLANSKO



MĚŮ ODBOR SOCIÁLNÍCH VĚCÍ

KONTAKTUJTE NÁS

MĚSTSKÝ ÚŘAD BLANSKO
ODBOR SOCIÁLNÍCH VĚCÍ
nám. Republiky 1, Blansko
www.blansko.cz

- Oddělení sociálně právní ochrany
☎ 516 775 358, ☎ 775 859 478
- Oddělení sociálních služeb
☎ 516 775 513, ☎ 728 535 988
- Oddělení sociální pomoci
☎ 516 775 210, ☎ 775 859 676

ODBOR ŠKOLSTVÍ
☎ 516 775 270

Financováno za podpory
Jihomoravského kraje



Jihomoravský kraj



MĚSTO BLANSKO



SLUŽBY PRO RODINU

Cílem tohoto letáku je poskytnout kontakty na sociální služby určené především rodinám. Usnadňuje orientaci v široké nabídce sociálních služeb a prarodinných aktivit.

Nabízené služby podporují rodiny v jejich samostatnosti a funkčnosti a nabízejí pomoc v obtížných životních situacích.



MĚSTO BLANSKO

SOCIÁLNĚ AKTIVIZAČNÍ SLUŽBY PRO RODINY S DĚTMI

Podpora rodiny v její samostatnosti a funkčnosti

Centrum „PRO“ Blansko
Sladkovského 2b, Blansko
☎ 516 411 400
www.blansko.charita.cz



MATEŘSKÁ CENTRA

Klub Ratolest
Sladkovského 2b, Blansko
☎ 516 411 400

Kontakty na další mateřská centra
www.materska-centra.cz

PROJEKTY PRO DĚTI A MLÁDEŽ

Nizkoprahový klub pro děti a mládež PVC
Sadová 2, Blansko
☎ 516 410 621, ☎ 777 916 283
www.pvcclub.podaneruce.cz

Nizkoprahové zařízení pro děti a mládež
Zlatá zastávka Adamov
Smetanovo nám. 99, Adamov
☎ 516 446 839, 515 552 131
www.blansko.charita.cz

Občanské sdružení LAVINA
Chelčického 22, Blansko
☎ 516 419 005
www.lavinablansko.cz



MĚSTO BLANSKO

PORADNY

Poradna pro rodinu, manželství a mezilidské vztahy
Sladkovského 2b, Blansko
☎ 516 413 524
www.blansko.cz/poradna

Oblastní pedagogicko-psychologická poradna Vyškov
Pracoviště Blansko
Nad Čertovkou 17, Blansko
☎ 516 417 431, 516 418 779
www.pppvvy.cz/blansko

Pracoviště Boskovice
Štefánikova 1142/2, Boskovice
☎ 516 454 178, ☎ 721 754 139
www.pppvvy.cz/boskovice

Charitní poradna – odborné sociální poradenství
U Lázní 1734, Boskovice
☎ 516 411 583
www.blansko.charita.cz

Víceúčelová drogová služba na Blanensku
Fügnerova 1, Blansko
☎ 516 411 692, ☎ 605 839 039
www.podaneruce.cz

Centrum cizincům
Sladkovského 2b, Blansko
☎ 516 411 400
www.blansko.charita.cz



Spona – Rodinná politika
Sladkovského 2b, Blansko
☎ 516 411 410
www.blansko.charita.cz

Rodinné centrum Blansko
Havičkova 26, Blansko
☎ 736 606 468
www.rcblansko.cz



MĚSTO BLANSKO

LINKY DŮVĚRY A BEZPEČÍ

Linka důvěry Blansko NONSTOP
pomoc všem v nepříznivé životní situaci
☎ 516 410 668

Linka bezpečí NONSTOP
pro děti a mládež
☎ 116 111

DONA linka NONSTOP
pomoc osobám ohroženým
domácím násilím
☎ 251 511 313



KRIZOVÁ POMOC

Centrum „PRO“ Blansko – Krizová pomoc
Sladkovského 2b, Blansko
☎ 516 411 400
www.blansko.charita.cz

Okno dokořán – krizová pomoc
Spona – terénní programy
Magdala – krizová pomoc
Komenského 19, Blansko
☎ 516 417 351
www.blansko.charita.cz

Stará fabrika Blansko
Nizkoprahové denní centrum
Sociální rehabilitace
Sadová 2, Blansko
☎ 516 412 137
www.blansko.charita.cz

Noclehárna pro muže Blansko
Luční 10, Blansko
☎ 516 410 467
www.blansko.charita.cz



MĚSTO BLANSKO



městys Jedovnice



Jak se Vám žije v Jedovnicích?

Vážení spoluobčané,

naše obec zpracovává ve spolupráci s Místní akční skupinou Podbrněnsko Program rozvoje obce Jedovnice pro období 2023–2030, ve kterém chce vyjasnit priority rozvoje a rozvrhnout jednotlivé rozvojové činnosti na nejbližší roky. Obracíme se na Vás se žádostí, abyste vyjádřili svůj názor na níže uvedené otázky. Vaše názory budou totiž jedním z významných zdrojů pro zpracování tohoto dokumentu.

Šetření je anonymní, zúčastnit se jej mohou všichni občané od 15 let. Dotazník je k dostání v papírové nebo elektronické podobě, kdy papírovou verzi můžete odevzdat na podatelně úřadu městyse, v knihovně a v prodejně COOP na náměstí. Odkaz na elektronickou verzi najdete na www.jedovnice.cz.

Dotazníkové šetření bude probíhat do 10. dubna 2023.

Děkujeme Vám za spolupráci a projevený zájem.

městys Jedovnice

1. Jak se Vám v Jedovnicích žije?

- velmi dobře dobře špatně velmi špatně

2. Jak dlouho v Jedovnicích žijete?

- od narození více než 20 let 11 - 20 let 6 - 10 let do 5 let (včetně)

3. Co je podle Vás největší předností Jedovnic?

Uvedte:.....

4. Co považujete za hlavní nedostatek Jedovnic, co Vám nejvíc vadí?

Vyberte max. 2 možnosti.

- | | |
|---|---|
| <input type="checkbox"/> tranzitní doprava | <input type="checkbox"/> nedostatek volnočasových aktivit |
| <input type="checkbox"/> kriminalita, vandalismus | <input type="checkbox"/> nedostatek obchodů, služeb |
| <input type="checkbox"/> málo pracovních příležitostí | <input type="checkbox"/> málo příležitostí k podnikání |
| <input type="checkbox"/> čistota a vzhled obce | <input type="checkbox"/> správa obce |
| <input type="checkbox"/> pasivita obyvatel | <input type="checkbox"/> jiné:..... |

5. Kvalita života v Jedovnicích se za posledních 5 let podle Vás:

- výrazně zlepšila mírně zlepšila zůstala stejná mírně zhoršila výrazně zhoršila

6. Cítíte se dostatečně informováni o dění v Jedovnicích?

- ano
 ne
 o dění v obci se vůbec nezajímám

Pokud jste odpověděli „NE“, jaký typ informací postrádáte?

.....

7. Jaký způsob informování o dění v Jedovnicích upřednostňujete?

Vyberte max. 2 možnosti.

- | | |
|---|---|
| <input type="checkbox"/> veřejná zasedání zastupitelstva, besedy s občany | <input type="checkbox"/> jedovnická kabelová televize |
| <input type="checkbox"/> tištěný Jedovnický zpravodaj | <input type="checkbox"/> webové stránky obce |
| <input type="checkbox"/> elektronický Jedovnický zpravodaj | <input type="checkbox"/> sociální síť (Facebook) |
| <input type="checkbox"/> jiné:..... | |



8. Jak jste spokojen/a s následujícími oblastmi?

Označte křížkem příslušné políčko dle škály spokojenosti níže. Můžete také křížkem označit oblasti, které jsou pro Vás důležité.

1 - velmi spokojen/a, 2 - spíše spokojen/a, 3 - spíše nespokojen/a, 4 - velmi nespokojen/a

OBLAST	1	2	3	4	Neumím posoudit	Důležité
stav místních komunikací						
stav chodníků						
veřejné osvětlení						
parkování v místě bydliště						
parkování jinde v obci						
obslužnost veřejnou dopravou						
obchody/možnosti nakupování						
gastronomická zařízení (restaurace, kavárny, bistra)						
nabídka služeb						
pracovní příležitosti						
dostupnost bydlení						
zdravotní péče						
sociální služby						
stav historických objektů a kulturních památek						
stav krajiny v okolí obce						
stav turistických tras a cyklostezek v okolí obce						
prostředí autokempu Olšovec						
péče o veřejná prostranství						
svoz a třídění odpadu						
kultura a společenský život						
nabídka zájmových spolků a kroužků						
možnosti sportování						
dětská hřiště						
nabídka vyžití pro rodiny s dětmi						
nabídka vyžití pro mládež						
nabídka vyžití pro seniory						
mezilidské vztahy v obci						
činnost policie městyse						
komunikace mezi občanem a úřadem městyse						

9. Cítíte se v Jedovnicích bezpečně?

ano ne

Pokud jste odpověděli „NE“, uveďte místa, kde se necítíte bezpečně a proč?

.....

10. Co považujete za největší hrozbu pro životní prostředí v Jedovnicích?

Vyberte max. 4 možnosti.

- | | |
|--|---|
| <input type="checkbox"/> vytápění domů tuhými palivy | <input type="checkbox"/> tranzitní doprava |
| <input type="checkbox"/> vandalismus, černé skládky | <input type="checkbox"/> nedostatečná opatření proti vodě stékající z okolních polí |
| <input type="checkbox"/> průmyslová výroba | <input type="checkbox"/> znečištění povrchových vod |
| <input type="checkbox"/> zemědělská výroba | <input type="checkbox"/> neodpovědné hospodaření v okolních lesích |
| <input type="checkbox"/> spalování odpadu ze zahrad | <input type="checkbox"/> jiné:..... |

11. Co jsou podle Vás největší problémy veřejných prostranství v Jedovnicích?

Vyberte max. 4 možnosti.

- | | |
|---|---|
| <input type="checkbox"/> málo zeleně | <input type="checkbox"/> nedostatek ploch k relaxaci (parky, lavičky) |
| <input type="checkbox"/> znečištění, vandalismus | <input type="checkbox"/> zanedbaný vzhled |
| <input type="checkbox"/> hluk, rušné prostředí | <input type="checkbox"/> špatné osvětlení |
| <input type="checkbox"/> málo odpadkových košů | <input type="checkbox"/> špatná přístupnost (bariéry, zaparkovaná auta) |
| <input type="checkbox"/> údržba komunikací a chodníků | <input type="checkbox"/> jiné:..... |

12. Uvítali byste více kulturních, společenských nebo sportovních akcí v obci?

- určitě ano spíše ano spíše ne určitě ne nevím

Pokud ano, uveďte jaké:.....

13. Chybí Vám v obci vybavení pro nějaký sport či volnočasovou aktivitu?

- ne
 ano - uveďte které:.....

14. Chybí Vám v obci některá zdravotní nebo sociální služba?

- ne
 ano - uveďte jaká:.....

15. Postrádáte v obci některý typ obchodu nebo služeb?

- ne
 ano - uveďte které:.....

16. Jaký máte vztah k turistickému ruchu v Jedovnicích?

- velmi pozitivní spíše pozitivní spíše negativní velmi negativní

Pokud jste uvedli, že máte spíše, či velmi negativní vztah k turistickému ruchu, uveďte z jakého důvodu?

- | | |
|--|---|
| <input type="checkbox"/> vadí mi množství turistů | <input type="checkbox"/> vadí mi nevhodné chování turistů |
| <input type="checkbox"/> vadí mi hluk, který turisté způsobují | <input type="checkbox"/> vadí mi ztráta klidu, soukromí |
| <input type="checkbox"/> vadí mi nepořádek od turistů | <input type="checkbox"/> jiné:..... |

17. Co pozitivního podle Vás přináší turistický ruch Jedovnicím?

- | | |
|--|--|
| <input type="checkbox"/> ekonomický přínos | <input type="checkbox"/> popularitu v ČR i zahraničí |
| <input type="checkbox"/> širší rozsah a vyšší úroveň služeb | <input type="checkbox"/> nedokážu posoudit |
| <input type="checkbox"/> oživení kulturního a společenského života v oblasti | <input type="checkbox"/> žádná pozitiva nevidím |
| <input type="checkbox"/> kvalitnější péči o veřejný prostor | <input type="checkbox"/> jiné:..... |

18. Jak by se podle Vás měl městys dále rozvíjet v oblasti výstavby bytových domů?

- městys by měl celkově omezit výstavbu nových bytových domů
 městys by měl zajistit dostupné nájemní bytové bydlení pro stávající občany (např. startovací byty)
 městys by měl podpořit výstavbu nových bytových domů, i za cenu změny územního plánu
 nedovedu posoudit



19. Jste spokojen/a s výchovou a vzděláváním dětí a mládeže ve školských zařízeních v Jedovnicích?
 Označte křížkem příslušné políčko.

Školské zařízení	určitě ano	spíše ano	nevím	spíše ne	určitě ne	neumím posoudit/ netýká se mě
mateřská škola (MŠ)						
základní škola (ZŠ)						
střední průmyslová škola (SPŠ)						
základní umělecká škola (ZUŠ)						

Pokud jste uvedli spíše nebo určitě ne, uveďte z jakého důvodu (upřesněte prosím i typ školy):

.....

20. Jaké využití byste navrhl/a pro následující budovy, areály - uveďte:

- a) bývalý panský dvůr/lihovar (Na Kopci č.p. 83):.....
 b) obecní budova č.p. 44 (Havlíčkovo nám., květinářství):.....
 c) sál a bývalá hospoda v Chaloupkách:.....
 d) bývalá prodejna COOP (u benzinky):.....

21. Měl by městys podporovat další rozšiřování průmyslové zóny v lokalitě Pod Horkou?

- určitě ano spíše ano spíše ne určitě ne nevím

22. Jakou obcí by podle Vás měly být Jedovnice za 10 let?

Vyberte max. 3 možnosti.

- s dostatkem zeleně a zdravým životním prostředím poklidnou venkovskou obcí
 městem s více obchody, supermarkety a službami oblíbeným cílem turistů
 s rozmanitou nabídkou kulturních aktivit s rozmanitou nabídkou sportovního vyžití
 otevřenou novým obyvatelům a výstavbě stejnou obcí jako dnes

Pohlaví: žena muž Věk: 15 - 24 let 25 - 49 let 50 - 64 let 65 let a více

Nejvyšší dosažené vzdělání:

- bez vzdělání základní SŠ bez maturity SŠ s maturitou vyšší odborné vysokoškolské

Ekonomická aktivita:

- zaměstnanec/zaměstnankyně podnikatel/ka v důchodu (starobní/ invalidní)
 studující na rodičovské dovolené bez zaměstnání

Uveďte prosím ulici nebo část obce (např. Chaloupky, Habeš atd.), ve které bydlíte:

Ulice:..... Část obce:.....

Prostor pro Vaše připomínky, náměty a názory k budoucímu rozvoji Jedovnic:

.....

Děkujeme Vám za vyplnění.

Název	Počet	Název	Počet
příroda	192	fotbal	2
rybník	143	kurty	2
okolí	81	louky	2
poloha	62	potraviny	2
dobré spojení/ dopravní dostupnost	37	Rakovecké údolí	2
Moravský kras	36	rybolov	2
služby	35	Tyršova osada	2
Olšovec	34	vycházky	2
blízkost Brna	32	zdravotnictví	2
občanská vybavenost	29	životní prostředí	2
školy	28	ATC	1
lokalita	27	blízkost Boskovic	1
rekreační oblast	27	cyklostezky	1
lékaři	23	čistírna	1
blízká dostupnost Blanska	22	čistý vzduch	1
obchody	19	destinace	1
prostředí	19	dům seniorů	1
klid	18	farnost	1
cestovní ruch	17	genius loci	1
krajina	15	hasiči	1
lesy	15	IDOS	1
dostupnost větších měst	14	kamarádi	1
blízkost dostupnost Vyškova	13	komunikace	1
školka	12	léto	1
městys	11	manžel	1
kostel	10	manželka	1
kemp	9	městská policie	1
infrastruktura	7	MHD	1
nic	7	možnosti	1
autobusové spojení	6	není město	1
autokemp	6	obecní úřad	1
lidé	6	oltář	1
restaurace	6	ovzduší	1
turistický potenciál	6	pediatr	1
zdravotní středisko	6	pionýr	1
blízkost větších měst	5	počet obyvatel	1
kultura	5	pole	1
lékárna	5	potenciál	1
strategická poloha	5	promenáda	1
vyžití	5	příležitosti	1
pošta	4	rozmanitost	1
Singletrail	4	skaut	1
sport	4	sousedé	1
venkov	4	střední škola	1
vesnice	4	školní klub	1
vše	4	turistické stezky	1
pracovní příležitosti	3	veřejné prostranství	1
spádovost	3	vesnický ráz	1
zájmové spolky	3	voda	1
zubař	3	zahraniční turisti	1
akce	2	základní potřeby	1
atmosféra	2	ZUŠ	1
cukrárna	2		
Celkový počet 1159			



Příloha 6 Vyhodnocení otázky č. 6b

Název	Počet
chystané stavební změny	8
plány obce	6
akce	5
investice	4
komunikace s občany	4
kulturní akce	4
projekty obce	4
SMS od obce	4
aktuální dění	3
infokanál	3
rozvoj obce	3
veřejný rozhlas	3
důležité změny	2
informace z okolí	2
jasné informace	2
jednání zastupitelstva	2
kontakty zastupitelů	2
odstávka vody	2
opravy	2
rychlé informace	2
společenské akce	2
aktivnější informovanost	1
dlouhodobé plánování	1
hospodaření kempu	1
komentáře	1
komplikace provozu	1
konkrétní	1
lehce dostupné informace	1
neadresní	1
nečekané události	1
o dění v obci	1
o kulturních akcích	1
o ordinačních hodinách	1
objektivní	1
odstávka elektřiny	1
odstávka internetu	1
online komunikace	1
pozitivní	1
pravdu	1
přehledné	1
referenda	1
rozhodování obce	1
směrování obce	1
správa obce	1
tipy	1
tištěné	1
usnesení Rady městyse	1
volnočasové akce	1
všeobecné	1
zajímavosti	1
zásadní informace	1
ze strany představitelů	1
změny v obci	1
Celkový počet	101

Příloha 7 Vyhodnocení otázky č. 9b

Název	Počet
Hotel Rado	13
po setmění	11
kolem rybníka	10
cizinci	6
náměstí	5
okolí ZŠ	5
cesta z Větráku	4
kdekoliv	4
od autobusu	4
okolí Hrušky	3
u benzinky	3
za COOP-em	3
chatová oblast Barachov	2
od kempu	2
okolí "KD"	2
přechod u Chaloupek	2
za obchodním domem	2
zúžené ulice	2
auta na chodníku	1
bytovky	1
drogy	1
feťáci	1
hřiště	1
křižovatka Palackého	1
křižovatka Za Kostelem	1
Legionářská 51	1
okolí tenisových kurtů	1
promenáda	1
příjezd do Jedovnic	1
restaurace	1
Riviéra	1
směr do kempu	1
Ukrajinci	1
ulička na Olšoveckou	1
zákoutí	1
Celkový počet	100



Název	Počet	Název	Počet
kino	46	biograf	1
koncerty	33	cestopisné přednášky	1
divadlo	22	cvičák pro psi	1
zábavy	22	cvičení	1
pro děti	20	cyklovýlet	1
taneční	20	čluny	1
sportovní akce	19	čtení	1
hudební akce	10	diskuze	1
kulturní akce	9	dobročinné	1
festival	7	environmentální programy	1
pro rodiny	7	florbal	1
přednášky	7	gulášobraní	1
venkovní	7	hudební klub	1
výstavy	7	komunitní centrum	1
plesy	6	kurz první pomoci	1
představení	5	kvalitní kultura	1
závody	5	mezigenerační aktivity	1
besedy	4	minigolf	1
fotbal	4	multifunkční hřiště	1
pro mládež	4	muzikály	1
propagované	4	naučná stezka	1
společenské akce	4	ohňostroj	1
workshopy	4	plavání	1
čochy	3	posezení u hudby	1
galerie	3	posezení u ohně	1
košty	3	pouť	1
kultura	3	prodej lokálních potravin	1
nové akce	3	průvodce	1
pro seniory	3	přátelství s Aschheimem	1
soutěže	3	setkání sousedů	1
spolky	3	silové klání	1
večerní akce	3	skate park	1
využití KD	3	sranda	1
akce	2	srazy	1
cokoliv	2	školení	1
delší akce	2	tenisové turnaje	1
diskotéky	2	tradiční akce	1
edukační	2	trhy	1
farmářské trhy	2	univerzita 3. věku	1
jarmarky	2	vánoční trhy	1
karnevaly	2	vernisáže	1
kolotoče	2	veřejná čtení	1
komunitní setkání	2	vodní sporty	1
kurzy	2	vybíjená	1
lépe organizované	2	vystoupení	1
muzeum	2	zábavné kvízy	1
pro dospělé	2	zájezdy	1
semináře	2	zájmové kroužky	1
sokolské hřiště	2	závody na kolech	1
bazén	1	zážitkové trasy	1
běh	1	živá hudba	1
Celkový počet 391			

Název	Počet	Název	Počet
multifunkční hřiště	30	diskgolf	1
workout hřiště	29	famfrpál	1
dětské hřiště	26	fitness	1
bazén	21	florbal	1
koupaliště	21	galerie	1
skate park	12	hrazdy	1
badminton	11	hřiště na petanque	1
basketbalové hřiště	11	hřiště s umělým povrchem	1
lezecká stěna	11	indoor golf	1
sportovní hřiště	11	interaktivní hřiště	1
ping-pong	9	jóga	1
fotbal	8	kino	1
hřiště	7	klidné posezení	1
asfalt kolem rybníka	6	kolektivní sporty	1
bowling	6	komunitní centrum	1
pro děti	6	kopaná	1
stezka pro kolečkové brusle	6	kulturní sál	1
venkovní posilovna	6	kynologický klub	1
volejbal	6	lanové centrum	1
volně dostupné hřiště	6	malá kopaná	1
cyklostezky	5	malé oslavy	1
posilovna	5	mimoškolní kroužky	1
pro mládež	5	minigolf	1
sokolské hřiště	5	moderní posilovna	1
tenis	5	muzeum	1
hřiště pro dospělé	4	nohejbal	1
hřiště pro mládež	4	parky	1
inline	4	pole dance	1
kuželky	4	posilovací stroje	1
plavání	4	pozemní hokej	1
běžecký ovál	3	pro seniory	1
hokejový stadion	3	překážky ze dřeva	1
hřiště pro míčové hry	3	přírodovědný kroužek	1
parkour	3	pumptrack	1
atletika	2	relax	1
beachvolejbal	2	rybolov	1
biotop	2	sauna	1
čistý rybník	2	sjezdovka	1
fotbálek	2	skákací rampy	1
klubovny	2	slackline	1
kluziště	2	smyslový chodník	1
koloběžky	2	soukromé oslavy	1
kulečnick	2	soutěže	1
místo na koncerty	2	střelnice	1
motokrosová trať	2	šipky	1
naučné stezky	2	školní hřiště	1
u-rampa	2	tobogán	1
veřejné ohniště	2	umělá tráva	1
víceúčelové hřiště	2	venkovní cvičení	1
aquapark	1	veřejná sportoviště	1
baseball	1	vnitřní hřiště	1
bouldry	1	volnočasové centrum	1
bradla	1	všechny	1
bruslení	1	wellness	1
cvičák pro psi	1	zelené hřiště	1
cvičení	1	zelený park	1
cyklistika	1	zrcadlový sál	1
činky	1	žebřiny	1
Celkový počet 403			



Příloha 10 Vyhodnocení otázky č. 14b

Název	Počet
zubař	30
praktický lékař	21
volné kapacity	12
dentální hygiena	5
dětský zubař	5
pediatr	5
domov pro seniory	3
lékárna	3
oční lékař	3
péče o seniory	3
rehabilitace	3
bezbariérový přístup	2
geriatrie	2
gynekolog	2
logoped	2
odborné ambulance	2
denní stacionář	1
fyzioterapie	1
hospic	1
optika	1
ortopedie	1
pošta	1
sociální poradenství	1
stomatologie	1
škola	1
školka	1
u všech	1
vstřícnější chování	1
zdravotní potřeby	1
Celkový počet	116

Název	Počet	Název	Počet
obuv	43	záhradkářské	2
textil	32	zdravá výživa	2
železářství	31	aquapark	1
supermarket	21	autoservis	1
kovomat	19	bistro	1
potraviny	15	bohatší sortiment	1
oprava obuvi	14	bowling	1
domácí potřeby	13	brašnářství	1
průmyslové zboží	12	broušení nožů	1
oprava oděvů	11	COOP	1
Albert	10	dárkové zboží	1
Lidl	9	dětské oblečení	1
pekárna	9	holičství	1
papírnictví	8	hospoda	1
švadlena	8	hospodářské potřeby	1
stavebniny	7	hračky	1
čistírna oděvů	6	KIC	1
drogerie	6	Kik	1
nákupní středisko	6	kulečnick	1
ovoce a zelenina	6	manikúra	1
dětská herna	5	McDonald	1
elektro	5	nákupní zóna	1
kutilské potřeby	5	nic	1
Penny	5	oprava elektrospotřebičů	1
sportovní obchod	5	Pepco	1
Kaufland	4	ping-pong	1
zámečnictví	4	podnik s jídlm	1
BILLA	3	posezení	1
DM drogerie	3	pro seniory	1
farmářské produkty	3	půjčovna náradí	1
galanterie	3	restaurace	1
kadeřnictví	3	sauna	1
kavárna	3	solárium	1
krejčovství	3	solné jeskyně	1
masáže	3	stánek s pizzou	1
obchod u benzinky	3	stolař	1
opravy	3	studio pro ženy	1
pedikúra	3	sushi	1
regionální produkty	3	Tesco	1
zahradnictví	3	tetovací salón	1
bar	2	úklidová služba	1
hobbymarket	2	velkoobchod	1
kino	2	venkovské trhy	1
kosmetika	2	víc	1
rozšířená knihovna	2	vinárna	1
sklenářství	2	vkladomat	1
smíšené zboží	2	vrchní patro obchoďáku	1
spořitelna	2	wellness	1
všechny	2	zlatnictví	1
		zverimex	1
Celkový počet 428			



MŠ

Název	Počet
přístup učitelů	2
úroveň výuky	2
kvalita	1
malé třídy	1
pasivita	1
polotovary	1
stravování	1
špatná zkušenost	1
trauma	1
Celkový počet	11

SPŠ

Název	Počet
neodbornost	2
úroveň výuky	2
kvalita učitelů	1
nedostatečné vybavení	1
neukáznění žáci	1
přístup učitelů	1
šikana	1
vedení školy	1
Celkový počet	10

ZUŠ

Název	Počet
málo sportovních kroužků	1
předražené	1
skrz povinnou výuku	1
Celkový počet	3

ZŠ

Název	Počet
šikana	28
kvalita učitelů	25
úroveň výuky	21
přístup učitelů	17
vedení školy	14
negativní vztahy	12
zastaralý přístup	11
neodbornost	10
komunikace s rodiči	7
nedostatečná kapacita	6
stravování	6
výuka jazyků	6
neřešení problémů	5
nespravedlivé hodnocení	5
chybí hřiště	4
potřeba doučování	4
málo akcí	3
výuka matematiky	3
chybějící odborné pomůcky	2
málo kroužků	2
pasivita učitelů	2
pověst školy	2
rigidní přístup	2
stresové prostředí	2
atmosféra	1
drogy	1
chování učitelů	1
kantoři	1
klientelismus	1
lenost	1
násilí	1
nefunkční kolektiv	1
nechoť učít	1
nepořádek	1
nesrozumitelnost	1
nízká motivace	1
odchod dětí jinde	1
plavecké kurzy	1
slušné chování	1
vybavení školy	1
výchova dětí	1
Celkový počet	216

Název	Počet	Název	Počet
zbourat	102	hody	2
byty	78	bezbariérové byty pro seniory	2
park	45	kulturní centrum	2
startovací byty	41	letní kino	2
parkoviště	41	pánský dvůr	1
klubovny	25	multifunkční hřiště	1
komunitní centrum	22	hudební představení	1
spolky	21	přednášky	1
muzeum	19	gastronomie	1
obecní byty	16	zábava	1
galerie	12	stávající účel	1
hřiště	11	aktivity pro mládež	1
služby	11	plavecký stadion	1
trhy/jarmarky	10	místo k oddechu	1
kavárna	10	sídlo dobročinných organizací	1
TIC	9	malé festivaly	1
obchody	9	víceúčelová sportovní a kulturní hala	1
společenské centrum	9	supermarket	1
volnočasové aktivity	8	vinný sklípek	1
skautská klubovna	7	trampolíny	1
divadelní a koncertní sál	6	prostor pro relax	1
expozice	6	park ve dvoře	1
domov pro seniory	6	ubytování pro turisty	1
bar	6	dětské kino	1
garáže	6	centrum pro děti	1
kroužky	5	relaxační zóna	1
zázemí pro cvičení	5	workshopy	1
polyfunkční využití	5	dílny	1
podzemní garáže	5	sdílené kanceláře	1
prostory pro podnikatele	5	klub mládeže	1
lezecká stěna	5	pivovar	1
sportoviště	5	tržnice ve dvoře	1
herna pro děti	5	síň tradic	1
sociální byty	5	vinárna	1
opravit	5	potřeby městyse	1
komerční prostory	4	byty pro seniory	1
nevím	4	průmysl	1
DPS	4	hospic	1
bazén	4	reprezentační obecní prostory pro kulturní akce	1
veřejné prostranství	4	vinárna/kavárna	1
nájemní byty	4	lezecká stěna/lanové centrum	1
tvořivé dílny	3	cykloservis	1
dětský park	3	hotel	1
knihovna	3	restaurace s domácím pivovarem	1
ordinace	3	zachovat	1
památka/kulturní památka	3	postavit něco nového	1
bowling	3	obchod se smíšeným zbožím	1
badmintonové hřiště	3	sauna	1
parkovací dům	3	posilovna	1
zázemí pro seniory	3	zázemí pro Sokol	1
stolní tenis	3	stavebniny	1
venkovní akce	3	efektivní využití	1
klub	3	kanceláře	1
restaurace	2	výběrové řízení	1
další služby turistům	2	ubytovna	1
ZUŠ	2	Svaz tělesně postižených	1
kultura	2	Červený kříž	1
galerie/muzeum	2	květinářství	1
wellness	2	ubytování	1
občanská vybavenost	2	kašna/fontána	1
klidová zóna	2	diskotéky	1
mateřské centrum	2	sokolské hřiště	1
pódium	2	pekařství	1
koncerty	2	nejhezčí místo obce	1
		pionýrská klubovna	1

Celkový počet 737



Název	Počet	Název	Počet
květinářství	71	kanceláře pro nové firmy	1
opravit	53	místo pro setkávání všech věkových skupin	1
ponechat	39	obecné využití	1
muzeum	33	DPS	1
spolky	25	zbourat a postavit znovu	1
		obchůdky s drobným dárkovým zbožím nebo regionálními produkty	1
mateřské, rodinné centrum, zázemí pro děti	24	opravná oděvů	1
služby, dům služeb	18	návrh minulého ZM	1
TIC	17	podnikání	1
prodejna, obchody	17	místo pro setkávání obyvatel	1
klubovny	17	obecní penzion	1
nevím	15	využit historickou hodnotu domu	1
knihovna	15	pronájem, prodej	1
zbourat	9	čítárna	1
ubytování, obecní ubytování	9	dle stávajícího stavebního povolení	1
výstavy	7	školka	1
zájmové kroužky	7	nájemní byty	1
galerie	7	kanceláře pro místní podnikatele	1
kulturně-společenské centrum	6	prodej	1
skautská klubovna	6	zvětšit hasičku	1
startovací byty	6	prostor pro umělecké a historické využití	1
byty, bytový dům	6	prostor pro cvičení (jóga)	1
prostory pro seniory	5	obecní hospoda	1
stávající účel	5	nabídnout k prodeji zájemci o stavbu RD	1
obecní byty	5	opravná obuvi	1
pekařství	5	herna	1
přednášky	4	studovna	1
galanterie	4	pro místní podnikatele	1
zrušit	4	papírnictví	1
drogerie	3	radnice	1
komerční prostory	3	posezení	1
pronájem	3	výběrové řízení	1
kavárna	3	hospoda	1
komunitní centrum	2	ovč	1
sociální byty	2	byty pro seniory	1
obuv	2	schůzky	1
zachovat vzhled, historický odkaz	2	penzion	1
středisko volného času	2	kulturní památka	1
oživení horní části náměstí	1	prostor pro cvičení	1
klub mládeže	1	pionýrská klubovna	1
obchůdek pro maminky	1	gasthof	1
Celkový počet 505			

Název	Počet	Název	Počet
hospoda	59	sportoviště	2
pronájem	59	alternativa KD	1
rodinné akce	40	burzy	1
obnovit	35	dětská herna	1
kulturní akce	32	dílny	1
restaurace	30	divadlo	1
ponechat	29	dymáček	1
společenské akce	28	herní automaty	1
pro spolky	25	infocentrum	1
opravit	16	jídlna	1
prodat	11	kavárna	1
rekonstrukce	10	kuchyně	1
prodat	9	muzeum	1
akce	8	obchod	1
skaut	8	oční lékař	1
koncerty	7	optika	1
zbourat	6	pekárna	1
kroužky	5	penzion	1
plesy	5	podnikání	1
byty	4	pro děti	1
občerstvení	4	pro dospělé	1
potraviny	4	pro občany	1
setkávání	4	pro veřejnost	1
klubovna	3	sál	1
komunitní centrum	3	pronajmout jako restaurační zařízení i za symbolické nájemné	1
kulturní akce	3	služby	1
pro mládež	3	tančírna	1
přednášky	3	vinárna	1
renovace	3	výběrové řízení	1
taneční	3	WC	1
ubytování	3	wellness	1
volnočasové akce	3	workshopy	1
privatizovat	2	zprovoznit	1
Celkový počet 501			



Název	Počet	Název	Počet
potraviny	77	květinářství	1
obchod	47	Lidl	1
prodat	29	menší supermarket	1
pronájem	27	mlékárna	1
obnovit	24	muzeum	1
smíšené zboží	18	nábytek	1
ponechat	14	nájemní provozovna	1
služby	14	nic	1
podnikání	10	noční klub	1
zázemí řidičů	6	občerstvení	1
drogerie	5	obchod	1
večerka	5	odstránit	1
klubovna	4	posezení	1
byty	3	privatizovat	1
obuv	3	pro děti	1
opravit	3	pro seniory	1
pro mládež	3	pro spolky	1
BILLA	2	průmyslové zboží	1
galerie	2	regionální potraviny	1
hosпода	2	restaurace	1
pekárna	2	řemeslná pekárna	1
zbourat	2	sportoviště	1
železářství	2	sportovní obchod	1
Albert	1	zprovoznit	1
autobusová zastávka	1	stávající účel	1
bazar	1	strip club	1
bezobalový obchod	1	studovna	1
cokoliv	1	supermarket	1
čekárna	1	sushi bar	1
degustační pivnice	1	suvenýry	1
elektro	1	swap oblečení	1
herna	1	tančírna	1
jesle	1	upravit	1
jóga	1	věci pro děti	1
kadeřnictví	1	volnočasové vybavení	1
kancelář	1	výběrové řízení	1
kanceláře	1	WC	1
kancelářské potřeby	1	workout hřiště	1
kavárna	1	zbavit se	1
koncerty	1	zprovoznit	1
		zrušit	1
Celkový počet 362			



MAS Podbrněnsko, spolek
Brněnská 2
691 23 Pohořelice
info@podbrnensko.cz
720 966 770

Informovaný souhlas s poskytnutím informací pro výzkumný rozhovor a jejich následné využití pro Program rozvoje obce Jedovnice¹

- Byl(a) jsem informován(a) o účelu rozhovoru, kterým je sběr dat, pro potřeby tvorby PRO Jedovnice.
- Souhlasím s nahráváním rozhovoru, jeho následným zpracováním a využitím v PRO Jedovnice. Záznam nebude poskytnut třetím stranám.
- Souhlasím s přímou citací některých částí rozhovoru v PRO Jedovnice. Citace bude beze jména či jiných osobních údajů.
- Byl(a) jsem informován(a) o zachování anonymity.

Datum:

Podpis respondenta:

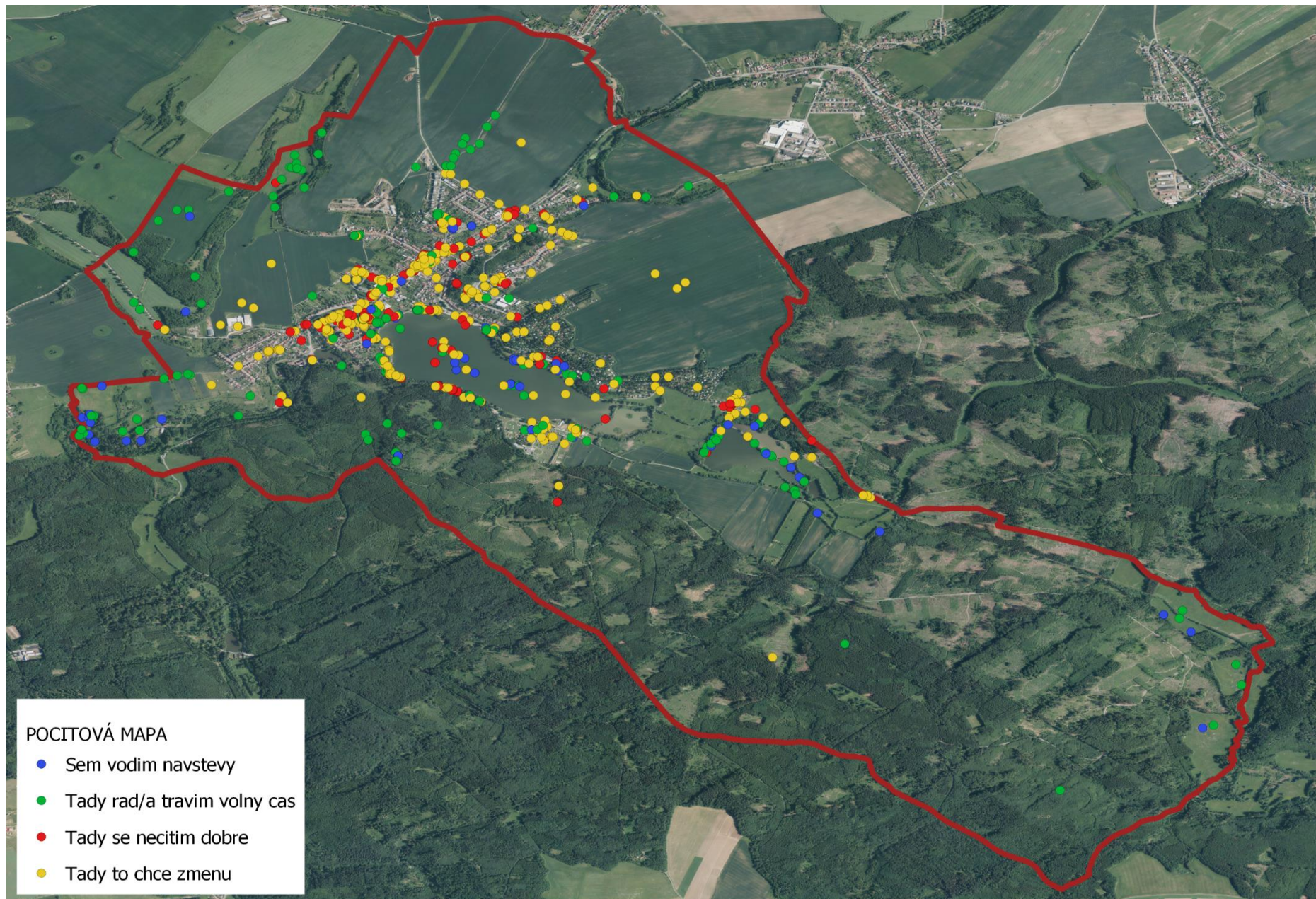
Podpis zpracovatele:

V případě jakéhokoliv podezření či stížnosti se obraťte na **Mgr. Jana Oujeského** emailem: oujesky@podbrnensko.cz nebo telefonicky: 720 966 770.

¹ Dále jen PRO Jedovnice



Příloha 18 Pocitová mapa – souhrn všech pocitů



Seznam podprojektů u Koncepce veřejných prostranství						
Název aktivity	Důležitost	Termín	Odpovědnost	Přibližné náklady (tis. Kč)	Zdroje financování	Opatření
Koncepce veřejných prostranství <i>Poznámka: zpracování komplexního plánu obnovy a údržby veřejných prostranství v městysi, řešení veřejné zeleně, volnočasové plochy, doprava v klidu, postupně zpracování projektů na řešení konkrétních prostranství, následně implementace do strategických dokumentů a realizace projektů.</i>	vysoká	2024	Odbor výstavby a ŽP/ zastupitelstvo městyse	1 800 (studie)	rozpočet městyse/dotace	2.2; 3.1; 3.3
→ Pískové parkoviště Olšovecká: přeměna stávající odstavné plochy/parkoviště na park, v návaznosti na vedlejší dětské hřiště Olšovecká a velké parkoviště Barachov.						
→ Prostranství u pomníku TGM: komplexní řešení prostranství, návaznost na okolí KD.						
→ Prostranství u bašty/u Hastrmana: úpravy parkovacích ploch na hrázi, prověření možnosti využití prostranství pod hrází na veřejné ohniště, přírodní amfiteátr apod., prověření možnosti vybudování veřejného WC.						
→ Prostranství v Chaloupkách: řešení "návsí" mezi komunikacemi, v návaznosti na rekonstrukci komunikací.						
→ Rezidenční lokality: řešení veřejných prostranství na sídlišťích (zeleně, infrastruktura, mobiliář), doplnění herních prvků (Na Kopci, Na Větráku, Chaloupky, Habeš).						
→ Rekreační oblast: řešení lokality kolem rybníků (obnova zeleně a cest, promenáda, břehy, výsadba, mobiliář) + chatová oblast.						
→ Revitalizace skládky: řešení lokality skládky.						
→ Revitalizace lomů v Habeši: řešení lokalit bývalých lomů v části Habeš, prověření možnosti vyčištění a následné revitalizace.						
→ Rozšíření parkovacích ploch u kostela a obřadní síně: v návaznosti na úpravu prostranství před kostelem (podmínky dotace).						
→ Parkoviště Barachov: rekonstrukce stávajícího asfaltového parkoviště na Barachově, návaznost na okolí, prověření možnosti zakomponování modro-zelené infrastruktury.						
→ Řešení parkovacích ploch Na Kopci: úprava plochy nad KD, řešení parkování v okolí bytových domů, návaznost na studii využití areálu panského dvora.						
→ Záměstí + nábřeží Kotvrdovického potoka: řešení prostranství mezi komunikacemi v části Záměstí, prověření možnosti odkrytí zatrubnění potoka, revitalizace nábřeží. Možné řešit souběžně s projektem "Revitalizace Kotvrdovického potoka".						



Seznam podprojektů u Koncepce rozvoje sportu a volnočasových aktivit						
Název aktivity	Důležitost	Termín	Odpovědnost	Přibližné náklady (tis. Kč)	Zdroje financování	Opatření
Koncepce rozvoje sportu a volnočasových aktivit <i>Poznámka: zpracování koncepce využití ploch pro sportovní a volnočasové využití - v návaznosti na Koncepci veřejných prostranství, následně implementace do strategických dokumentů a realizace projektů.</i>	vysoká	2024	Odbor výstavby a ŽP/ zastupitelstvo městyse / Olšovec s.r.o.	1 500 (studie)	rozpočet městyse/dotace	2.2; 3.1; 3.3
→ Workoutové hřiště: v rámci participativního rozpočtu 2023 budou umístěny nové workoutové prvky do prostoru vedle multifunkčního hřiště, prověření možnosti umístění workoutových prvků i v dalších částech městyse (různé věkové skupiny).						
→ Rozšíření nabídky sportovních aktivit: prověření možnosti vybudování nových ploch nebo úpravu stávajících ploch pro další sporty (pumptrack, parkour, inlinová dráha, lanové centrum, lezecká stěna. Prověření možnosti rozšíření nabídky vodních a zimních sportů a možnosti vnitřních prostor pro celoroční využití. Nutná spolupráce s dalšími subjekty (ATC Olšovec, spolky - SK, Sokol aj., SINGLETRAIL Moravský kras).						
→ Dětské hřiště Legionářská: postupná obnova herních prvků, úprava plácku pro "čutání", podpora přírodního charakteru hřiště, umístění posezení.						
→ Sokolské hřiště Na Kopci: prověření možnosti širšího využití, spolupráce se Sokolem na revitalizaci hřiště.						

